

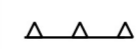





Miejscowy plan zagospodarowania przestrzennego części miasta Trzemeszna

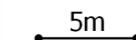

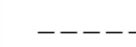
PROJEKT

Załącznik nr 1 do uchwały Rady Miejskiej Trzemeszna Nr..... z dnia..... ogłoszonej w Dzienniku Urzędowym Województwa Wielkopolskiego z.....r., poz.

Oznaczenia:

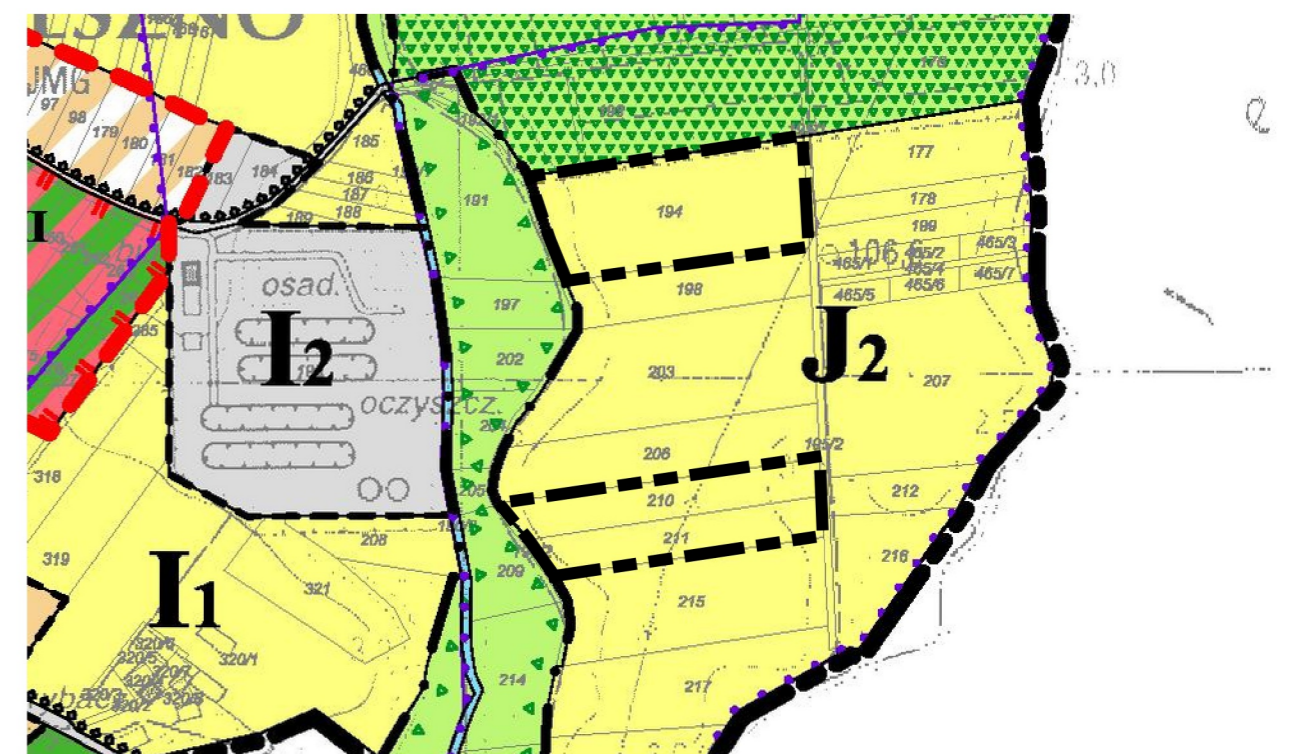
-  granica obszaru objętego planem
-  linia rozgraniczająca tereny o różnym przeznaczeniu lub różnych zasadach zagospodarowania
-  nieprzekraczalna linia zabudowy
-  tereny rekreacji indywidualnej
-  tereny dróg wewnętrznych
-  teren ochrony konserwatorskiej - stanowisko archeologiczne - AZP 49-36/185

Oznaczenia informacyjne:



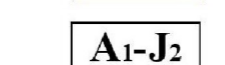

-  5m wymiarowanie
-  przebieg napowietrznej linii elektroenergetycznej średniego napięcia wraz ze strefą pasa technologicznego
-  proponowany podział działek

Cały obszar objęty planem położony jest w granicach Głównego Zbiornika Wód Podziemnych Nr 143 (trzeciorzędowy) – Subzbiornik Inowrocław – Gniezno

Wrys z studium uwarunkowań i kierunków zagospodarowania przestrzennego miasta i gminy Trzemeszno - Skala 1 : 5000



Oznaczenia:

-  granice terenu objętego planem
-  funkcja rolnicza
-  jednostki o zróżnicowanych funkcjach
-  zespół stanowisk archeologicznych

