




# MIEJSCOWY PLAN ZAGOSPODAROWANIA PRZESTRZENNEGO CZĘŚCI MIASTA TRZEMESZNA ZAŁĄCZNIK NR 1 DO UCHWAŁY NR XXXIII/238/2020 RADY MIEJSKIEJ TRZEMESZNA Z DNIA 28 PAŹDZIERNIKA 2020 R.

WYRYS ZE STUDIUM UWARUNKOWAŃ I KIERUNKÓW ZAGOSPODAROWANIA  
PRZESTRZENNEGO MIASTA TRZEMESZNO  
SKALA 1:25 000 powiększona do skali 1:5 000

 GRANICA OPRACOWANIA PLANU MIEJSCOWEGO









SKALA 1 : 1 000  
1cm - 1m  


PRZEWODNICZĄCY  
RADY MIEJSKIEJ

Benedykt Nitka



## LEGENDA

-  GRANICA OPRACOWANIA
-  GRANICA GZWP "Subzbiornik Inowrocław-Gniezno"
-  LINIE ROZGRANICZAJĄCE TERENY O RÓŻNYM PRZEZNACZENIU LUB RÓŻNYCH ZASADACH ZAGOSPODAROWANIA
-  NIEPRZEKRACZALNE LINIE ZABUDOWY
-  P/U TERENY OBIEKTÓW PRODUKCYJNYCH, SKŁADÓW I MAGAZYNÓW ORAZ ZABUDOWY USŁUGOWEJ
-  KDL TEREN DROGI PUBLICZNEJ KLASY LOKALNEJ
-  KDD TEREN DROGI PUBLICZNEJ KLASY DOJAZDOWEJ
- OZNACZENIA INFORMACYJNE**
-  5.0 WYMIAROWANIE