



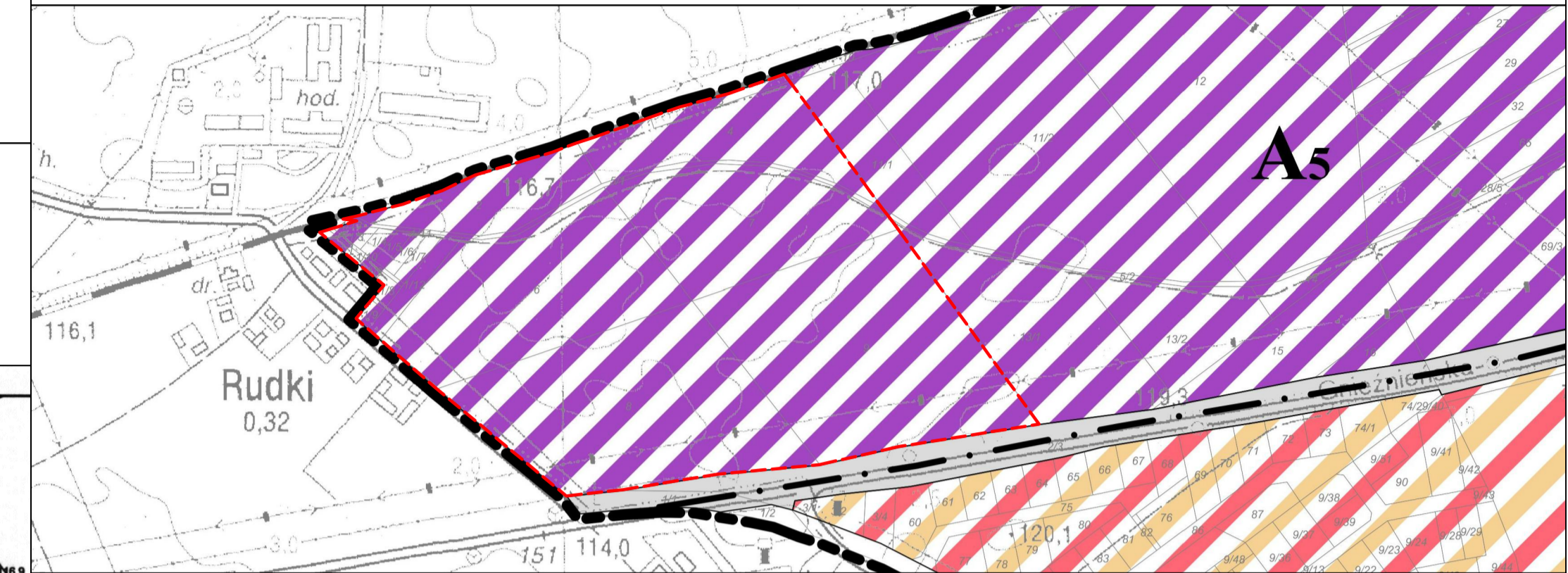
MIEJSCOWY PLAN ZAGOSPODAROWANIA PRZESTRZENNEGO CZĘŚCI MIASTA TRZEMESZNO

ZAŁĄCZNIK NR 1 DO UCHWAŁY NR.....
RADY MIEJSKIEJ TRZEMESZNO Z DNIA.....









WYRYS ZE STUDIUM UWARUNKOWAŃ I KIERUNKÓW ZAGOSPODAROWANIA
PRZESTRZENNEGO MIASTA TRZEMESZNO
SKALA 1:25 000 powiększona do skali 1:5 000

 GRANICA OPRACOWANIA PLANU MIEJSCOWEGO

SKALA 1 : 1 000
1cm - 1m

LEGENDA

-  GRANICA OPRACOWANIA
-  GRANICA GZWP "Subzbiornik Inowrocław-Gniezno"
-  LINIE ROZGRANICZAJĄCE TERENY O RÓŻNYM PRZEZNACZENIU LUB RÓŻNYCH ZASADACH ZAGOSPODAROWANIA
-  NIEPRZEKACZALNE LINIE ZABUDOWY
-  P/U TERENY OBIEKTÓW PRODUKCYJNYCH, SKŁADÓW I MAGAZYNÓW ORAZ ZABUDOWY USŁUGOWEJ
-  KDL TEREN DROGI PUBLICZNEJ KLASY LOKALNEJ
-  KDD TEREN DROGI PUBLICZNEJ KLASY DOJAZDOWEJ
- OZNACZENIA INFORMACYJNE**
-  WYMIAROWANIE