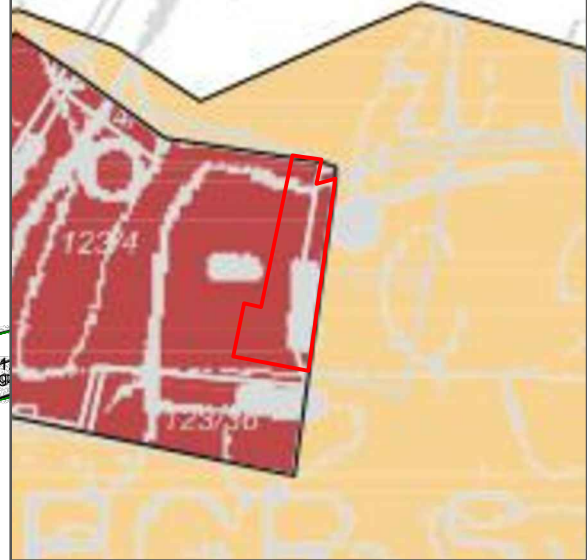
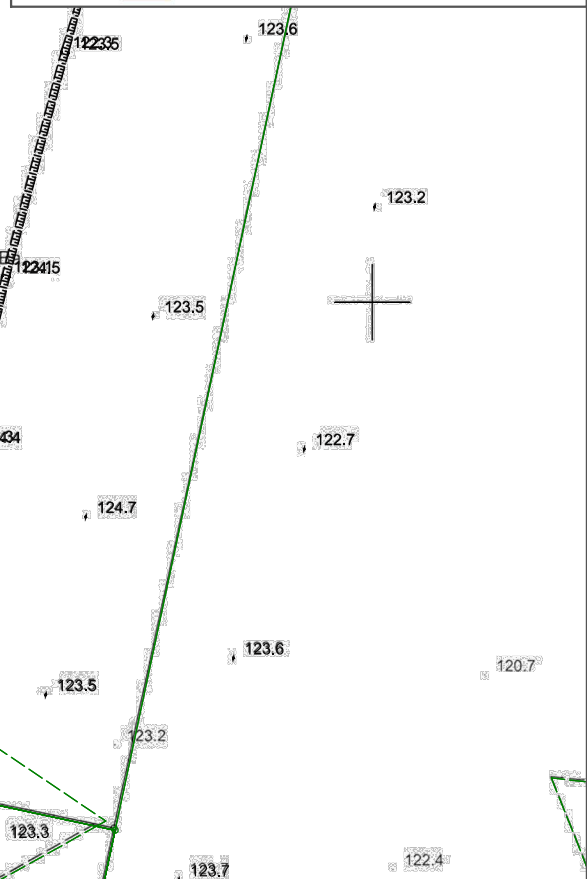
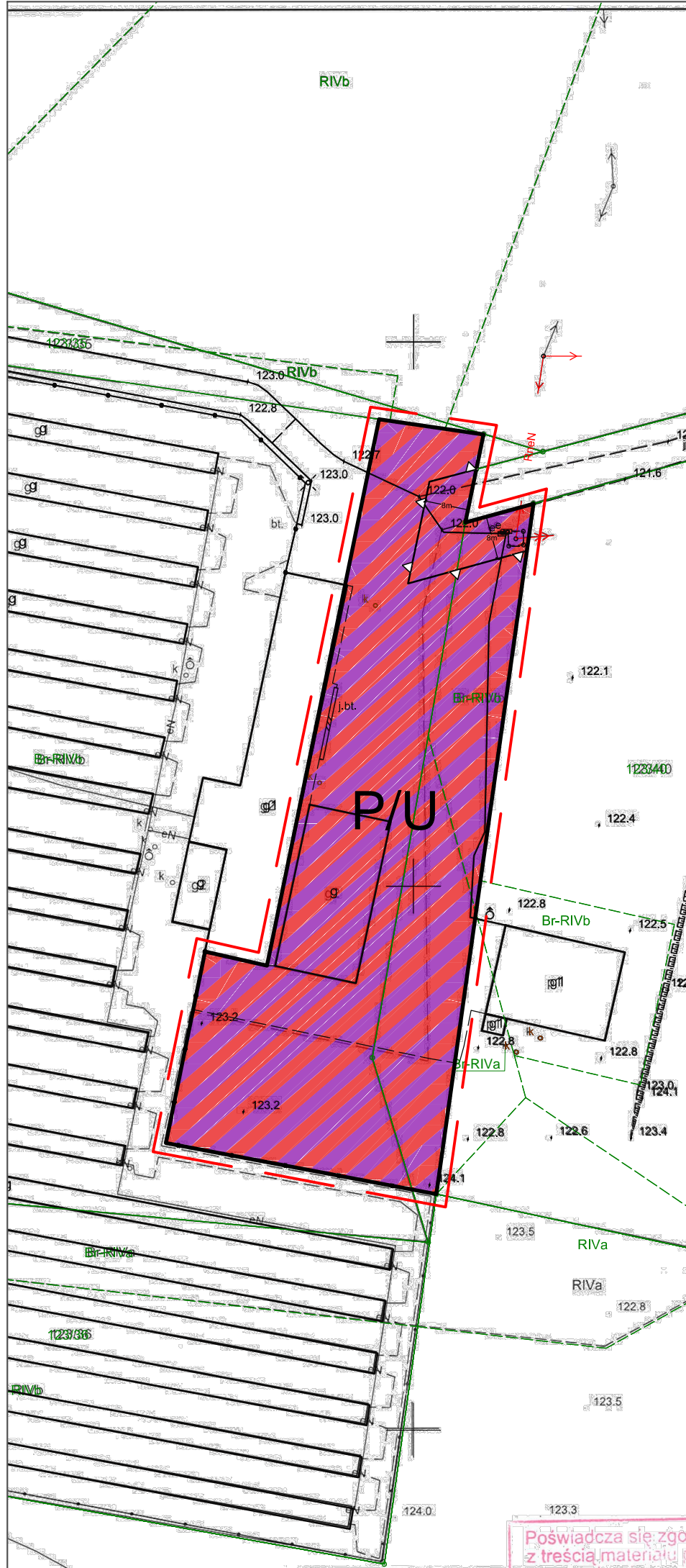




WYRYS ZE STUDIUM UWARUNKOWAŃ I KIERUNKÓW ZAGOSPODAROWANIA PRZESTRZENNEGO GMINY TRZEMESZNO
SKALA 1:25 000 powiększona do skali 1:5 000



- GRANICA OPRACOWANIA PLACU MIEJSCOWEGO
- ISTNIEJĄCE I PROJEKTOWANE ZAINWESTOWANIE
- KOMPLEKSY GLEB PODLEGAJĄCYCH OCHRONIE



- LEGENDA
- GRANICA PLANU OBJĘTEGO PLANEM MIEJSCOWYM odsunięta o 2 metry GRANICA GZWP "Subziornik Inowrocław-Gniezno"
 - LINIE ROZGRANICZAJĄCE TERENY O RÓŻNYM PRZEZNACZENIU LUB RÓŻNYCH ZASADACH ZAGOSPODAROWANIA
 - NIEPRZEKRACZALNE LINIE ZABUDOWY
 - P/U TERENY OBJEKTÓW PRODUKCYJNYCH, SKŁADÓW I MAGAZYNÓW ORAZ ZABUDOWY USŁUGOWEJ
- OZNACZENIA INFORMACYJNE
 WYMIAROWANIE

Poswiadcza się zgodność z treścią materiału na podstawie...