






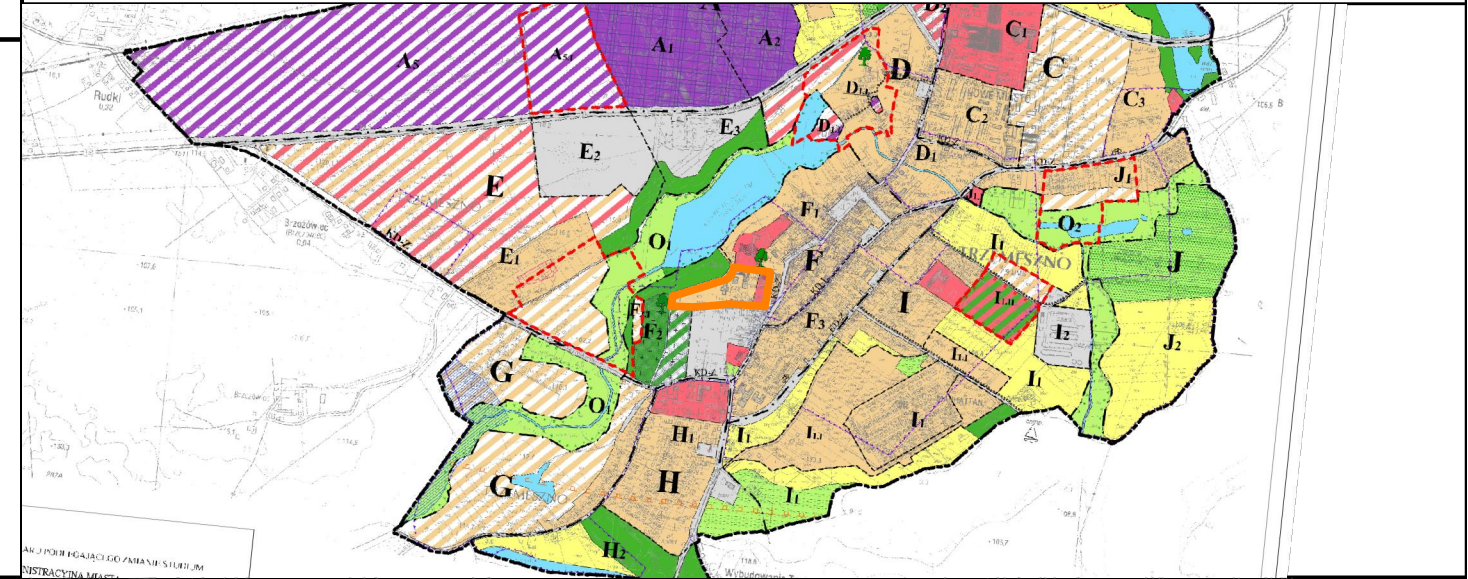
**MIEJSCOWY PLAN ZAGOSPODAROWANIA PRZESTRZENNEGO
CZĘŚCI MIASTA TRZEMESZNA OBEJMUJĄCEGO TEREN
POMIĘDZY: PLACEM M.K. KOSMOWSKIEGO, UL. M.
KOWALSKIEGO A UL. WIOSNY LUDÓW**

ZAŁĄCZNIK NR 1 DO UCHWAŁY NR
RADY MIEJSKIEJ W TRZEMESZNE Z DNIA









WYRYS ZE STUDIUM UWARUNKOWAŃ I KIERUNKÓW
ZAGOSPODAROWANIA PRZESTRZENNEGO
MIASTA I GMINY TRZEMESZNO
SKALA 1 : 25 000

OZNACZENIA STUDIUM

-  GRANICA OPRACOWANIA PLANU MIEJSCOWEGO
-  F FUNKCJA MIESZKANIOWA
-  F FUNKCJA USŁUGOWA




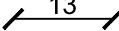
OZNACZENIA

-  GRANICA OPRACOWANIA (odsunięta o 5m),
STREFA OCHRONY KONSERWATORSKIEJ STANOWISK
ARCHEOLOGICZNYCH, HISTORYCZNY UKŁAD URBANISTYCZNY
-  LINIE ROZGRANICZAJĄCE TERENY O RÓŻNYM
PRZEZNACZENIU LUB RÓŻNYCH ZASADACH
ZAGOSPODAROWNIA
-  NIEPRZEKRACZALNA LINIA ZABUDOWY
-  MN TEREN ZABUDOWY JEDNORODZINNEJ
-  U TEREN ZABUDOWY USŁUGOWEJ
-  MW/U TEREN ZABUDOWY WIELORODZINNEJ I USŁUG
-  Uo/US TEREN USŁUG OŚWIATY, KULTURY I SPORTU
-  KP TEREN PARKINGU
-  KD-D TEREN DROGI PUBLICZNEJ (klasa dojazdowa)
-  OBIEKTY WPISANE DO GMINNEJ EWIDENCJI ZABYTKÓW
-  OBIEKT WPISANY DO REJRESTRU ZABYTKÓW

SKALA 1 : 1 000
1cm - 10m



OZNACZENIA INFORMACYJNE

-  NAPOWIETRZNA LINIA ENERGETYCZNA
ŚREDNIEGO NAPIĘCIA
-  WYMIAROWANIE

