



**G M I N A  
TRZEMESZNO**

# SOŁECKA STRATEGIA ROZWOJU SOŁECTWA SZYDŁOWO

w gminie Trzemeszno



Dokument sporządzony przez przedstawicieli

Grupy Odnowy Wsi (*imię i nazwisko*):

*Zofia Burzyńska, Teresa Pilarska, Aldona Szajda, Roman Wiśniewski, Ewelina Sowińska, Teresa Michalczyk, Jadwiga Daszkiewicz, Ewa Kiełpińska, Lucyna Maćkowiak, Edyta Szymańska, Maria Sobczyńska-Kozińska, Łucja Laskowska, Rafał Laskowski*

z udziałem moderatora/moderatorów (*imię i nazwisko*):

*Anita Kubicka, Iwona Suszka*

Czerwiec 2017 r.

<b>WPROWADZENIE .....</b>	<b>3</b>
<b>KARTA DIAGNOZY ZAAWANSOWANIA ODNOWY WSI .....</b>	<b>5</b>
<b>SPRAWOZDANIE Z WIZJI W TERENIE .....</b>	<b>7</b>
<b>ANALIZA ZOSOBÓW .....</b>	<b>22</b>
<b>ANALIZA ZASOBÓW – część I .....</b>	<b>22</b>
<b>ANALIZA ZASOBÓW – część II .....</b>	<b>24</b>
<b>ANALIZA ZASOBÓW – część III .....</b>	<b>25</b>
<b>ANALIZA SWOT .....</b>	<b>27</b>
<b>WIZJA WSI .....</b>	<b>32</b>
<b>PROGRAM KRÓTKOTERMINOWY ODNOWY WSI NA OKRES 12 MIESIĘCY .....</b>	<b>37</b>

Niniejszy dokument powstał w wyniku prac zespołu osób członków Grupy Odnowy Wsi - **sołectwa Szydłowo**, biorących udział w warsztatach w Świetlicy Wiejskiej w Szydłowie w dniach 17-18.06.2017 r. w ramach programu Urzędu Marszałkowskiego Województwa Wielkopolskiego - „Wielkopolska Odnowa Wsi 2013-2020”.

#### **Odnowa wsi to :**

- Idea w myśl której wieś pozostaje sobą
- metoda rozwoju obszarów wiejskich
- ruch społeczny,
- dąży do szeroko pojętej poprawy warunków życia na wsi i ekonomicznej niezależności wsi.

**Odnowa wsi** to proces kształtowania warunków życia ludzi na obszarach wiejskich, którego animatorem i podmiotem jest społeczność lokalna.

#### **Cechy odnowy wsi:**

- **kompleksowość** - rozwój jest efektem oddolnego określenia (z wykorzystaniem planowania strategicznego i przestrzennego) i realizowania całościowej wizji wsi, z myślą o zachowaniu jej tożsamości,
- **zaangażowanie** społeczności wiejskiej jako siły napędowej przemian,
- pomoc społecznościom wiejskim poprzez **systemy wsparcia** utworzone w tym celu przez gminę i region, zgodnie z przyjętymi priorytetami rozwoju i polityką wobec obszarów wiejskich,
- **specjalistyczne doradztwo** instytucji działających na rzecz wsi i rolnictwa,
- rozwój oparty o **siły i zasoby własne**,
- wykorzystanie **funduszy strukturalnych Unii Europejskiej**.

W toku prac na strategią rozwoju wsi zrealizowano zadania w trzech etapach:

#### **I. Faza przed warsztatowa**

Moderatorzy w osobach Anita Kubicka, Iwona Suszka w dniu **16 czerwca 2017 r.** dokonali:

- ✓ wizji wsi,
- ✓ poznali zasoby wsi [dok. fot.],
- ✓ poznali grupę odnowy wsi,
- ✓ wykonane zostały karty diagnozy.

#### **II. Faza warsztatowa**

**I dzień** – 17 maja 2017 r., Świetlica Wiejska w Szydłowie:

- ✓ ustalono cechy wyróżniające - na podstawie analizy zasobów,
- ✓ dokonano analizy SWOT - analiza mocnych i słabych stron wsi oraz szans i zagrożeń płynących z otoczenia,
- ✓ określony został potencjał rozwojowy: w systemie kluczowych obszarów odnowy wsi: standard, jakość, byt, tożsamość,
- ✓ sformułowano wizję wsi - z wykorzystaniem cech wyróżniających, w odniesieniu do kluczowych obszarów odnowy wsi.

**II dzień** – 18 czerwca 2017 r., Świetlica Wiejska w Szydłowie:

- ✓ Zbudowano plan odnowy wsi – tzw. soleckiej strategii rozwoju (program długoterminowy, wyczerpuje treść wizji, wykorzystuje cechy wyróżniające, eliminuje bariery),
- ✓ Zbudowano program krótkoterminowy.

III. Faza po warsztatowa

- ✓ przygotowanie materiałów do przyjęcia przez zebranie wiejskie,
- ✓ dopracowanie z udziałem koordynatora całości dokumentacji warsztatowej,



*Grupa Odnowy Wsi w czasie warsztatów opracowania Soleckiej Strategii Rozwoju.*

*Świetlica Wiejska w Szydłowie 17-18 VI 2017 r.*

## KARTA DIAGNOZY ZAAWANSOWANIA ODNOWY WSI

wraz ze sprawozdaniem z wizji w terenie

Gmina: Trzemeszno

Sołectwo: Szydłowo

Liczba mieszkańców: 371

Faza odnowy	Zakres działań	*	Rozwój organizacyjny	*	Sterowanie rozwojem	*
A Inicjalna	brak działań		istnieje tylko rada sołecka		brak planowania działań w wymiarze całej wsi	
	działania fragment. lub dotyczące wąskiej grupy		rozproszone działanie organizacji			
	działania spontaniczne		zawiązana grupa odnowy wsi	x	opracowanie planu i programu odnowy dla całej wsi	x
	porządkowanie wsi	x				
B Początkowa	projekty startowe (z programu krótkoterminowego)		podjmuje się kroki na rzecz skoordynowania działań organizacji we wsi	x	planowanie w krótkim horyzoncie czasowym	
	przekonywanie mieszkańców do idei odnowy wsi i integrowanie wokół pierwszych przedsięwzięć	x				
	różnorodne projekty (z programu długoterminowego) nastawione na usunięcie podstawowych barier i zaspokojenie głównych potrzeb	x	liczna grupa odnowy wsi (skupia przedstawicieli organizacji i instytucji)	x	systematyczne planowanie działań, (np. roczne plany rzeczowo-finansowe, kalendarze imprez)	x



	ukształtowane „centrum wiejskie”	młodzieży, kobiet) i stowarzyszeń	mieszkańców w strategicznym planowaniu rozwoju
	świadome kształtowanie czynników rozwoju (np. wykorzystania odnawialnych energii)		
	projekty kreujące „wieś tematyczną”		
	dostosowanie projektów prywatnych do programu odnowy wsi		

#### Wstawiennik X gwarantuje warunki

#### Sprawozdanie z wizji w terenie

Miejsce i data przeprowadzenia wizji: Szydłowo, 16 czerwca 2017 r.

Uczestnicy: Jadwiga Daszkiewicz – Sołtys, Edyta Kubiak – Sekretarz Gminy Trzemeszno, moderatorzy: Anita Kubicka, Iwona Suszka.

Na sołectwo Szydłowo składają się - wieś Szydłowo oraz osady Płaczkowo i Szydłowo II.

Sołectwo Szydłowo położone jest w południowo – wschodniej części gminy Trzemeszno i pod względem zajmowanego obszaru stanowi największe sołectwo w gminie.

W Szydłowie znajduje się:

- Kościół parafialny pw. Imienia Jezusa, Najświętszej Marii Panny i św. Józefa murowany w 1795 r.,
- Zespół dworski,
  - dwór murowany z pierwszej połowy XIX w. przebudowany w 1977 r.,
  - spichlerz murowany w pierwszej połowie XIX w. remontowany w latach 1983 – 1985,
  - gorzelnia murowana z 1895 r.
- Dzwonnica,
- Zabytkowy park w którym znajdują się pomniki przyrody: lipa drobnolistna, żywotnik zachodni.

W miejscowości Płaczkowo znajduje się boisko do piłki nożnej wraz z placem zabaw.

W Szydłowie znajduje się pięknie wyremontowana i wyposażona świetlica wiejska, w której znajduje się również siłownia [sprzęt do fitness oraz atlas wielofunkcyjny]. Świetlica powstała w budynku po byłej szkole podstawowej.

Mieszkańcy sołectwa integrują się wokół inicjatyw społecznych. Prężnie funkcjonuje Stowarzyszenie „Wspólnota Wsi” w Szydłowie, którego członkowie organizują różnego rodzaju pikniki, wydarzenia sportowe, uroczystości lokalne. Stowarzyszenie podejmuje próby pozyskania [z sukcesem] środków zewnętrznych na realizację projektów skierowanych do mieszkańców sołectwa.

Wśród mieszkańców zauważalna jest bardzo mocno integracja i zaangażowanie w sprawy sołectwa czego dowodem jest liczny udział mieszkańców w warsztatach dotyczących SSR. W sołectwie aktywnie działa również Koło Gospodyń Wiejskich, które reaktywowało się po dłuższej przerwie.

Krótką charakterystyka wsi: *(aktywność mieszkańców, funkcjonujące organizacje pozarządowe, infrastruktura, charakter zabudowy, fundusze)*




Z przeprowadzonej wizji w terenie sporządzono dokumentację fotograficzną.




Świetlica wiejska w Sztydlowie [budynek po byłej szkole podstawowej,  
wyremontowany i dostosowany do potrzeb świetlicy wiejskiej]



Sala biesiadna świetlicy wyposażona w nowe stoły i krzesła, zaplecze kuchenne




Zaplecze kuchenne świetlicy



siłownia dostępna dla mieszkańców wyposażona w nowoczesny sprzęt



Teren przyległy do świetlicy wiejskiej oraz budynek magazynowo – gospodarczy na potrzeby mieszkańców korzystających ze świetlicy wiejskiej



Kościół p.w. Imienia Jezusa NMP i św. Józefa z roku 1795



Dzwonnica



Figurka św. Jana Nepomucena



Cmentarz znajdujący się wokół kościoła



Wnętrze kościoła p.w. Imienia Jezusa NMP i św. Józefa



Pomnik upamiętniający św. Jana Nepomucena



cmentarz



dom parafialny





Krzyż znajdujący się przy kościele



tablica informująca o dofinansowaniu



Figurka Matki Boskiej umiejscowiona w pobliżu kościoła



### Jezioro Szydłowskie



Zabytkowy wjazd



budynek po byłej gorzelnii

[gorzelnia i spichlerz z I poł. XIX w]




tablica info. o zabytkowych drzewach





Park z XIX wieku z aleja lipy drobnolistnej i platanami



Aleja znajdująca się w parku



Plac zabaw znajdujący się w Parku wiejskim





Miejsce pamięci wybudowania drogi w czynie społecznym [1961-63] upamiętniające 1000 rocznicę chrztu Polski



Krzyż przydrożny    byłe PGR-y –dziś własność prywatna, gospodarstwo rolne    boisko sportowe w Płaczkowie



Krzyż przydrożny pomiędzy Szydłowem a Szydłowem II



Plac zabaw przy boisku sportowym w Płaczkowie





Spichlerz w Szydłowie



Pozostałości po budynku gospodarczym w Szydłowie II



Pałac w Szydłowie II

Data: 16 czerwca 2017 r.



Przydrożna figurka w Szydłowie II

Sporządziła: Iwona Suszka

Zasoby – to wszelkie elementy materialne i niematerialne wsi i otaczającego obszaru, które mogą być wykorzystane obecnie lub w przyszłości w budowaniu bądź realizacji publicznych bądź prywatnych przedsięwzięć odnowy wsi.

### ANALIZA ZASOBÓW – część I

RODZAJ ZASOBU*	Opis (nazwanie) zasobu jakim wieś dysponuje	Znaczenie zasobu (odpowiednio wstaw X)		
		MAŁE	DUŻE	WYRÓZNIAJĄCE
PRZYRODNICZY	walory krajobrazu, rzeźby terenu		X	
	stan środowiska	Stan środowiska dobry , ze względu na zerową ingerencję fabryk.		X
	walory klimatu	Klimat umiarkowany	X	
	walory szaty roślinnej	W Szydłowie: park z XIX wieku z aleja lipy drobnolistnej i platanami, prywatny las i staw, torfowiska. W Płaczkowie: park z rzędem kasztanowców.	X	
	cenne przyrodniczo obszary lub obiekty	W parku w Szydłowie: żywotnik zachodni , lipa drobnolistna, dąb	X	
	świat zwierzęcy (ostoje, siedliska)	Lisy, dziki, zające, bażanty ,sarny, żurawie.	X	
	wody powierzchniowe (cieki, rzeki, stawy)	Jezioro, prywatne stawy		X
	wody podziemne	Brak		
	gleby	Przeważają gleby brunatne III i IV klasy: kompleksu pszenno-buraczanego.	X	
	kopaliny	Zasoby torfu i żwirownia-obecnie nie eksploatowane	X	
	walory geotechniczne	Brak		

walory architektury	W Szydłowie: kościół p.w. Imienia Jezusa NMP i św. Józefa z roku 1795, dzwonnica (dawniej karczma) gorzelnia i spichlerz z I poł. XIX w., pałac w Szydłowie II. Placzkowo: pałac w parku			X
walory przestrzeni wiejskiej publicznej	Kościół parafialny, dzwonnica, budynek dawnej szkoły-świątelnia wiejska.  boisko sportowe w Placzkowie.			X
walory przestrzeni wiejskiej prywatnej	Zadbane domy i obejścia gospodarstw.  Prywatne gospodarstwo rolne Spółka z o. o w Placzkowie (uprzednio PGR).			
zabytki i pamiątki historyczne	W Szydłowie: kościół p.w. Imienia Jezusa NMP i św. Józefa z roku 1795, dzwonnica, figura Św. Jana Nepomucena, gorzelnia i spichlerz z I poł. XIX w., pałac w Szydłowie II, kronika Szkoły Powszechnej w Szydłowie od roku 1898.  Placzkowo: pałac w parku.			X
osobliwości kulturowe	Kolo gospodyń wiejskich- prowadząca Łucja Laskowska,  Roman Wiśniewski- lokalny kronikarz		X	
miejsca, osoby i przedmioty kultu	W Szydłowie: kościół p.w. Imienia Jezusa NMP i św. Józefa z roku 1795.  Krzyże i figury przydrożne.			X
święta, odpusty, pielgrzymki	Odpust parafialny, dożynki parafialne i wiejskie, procesja Bożego Ciała		X	
tradycje, obrzędy, gwara	Gwara wielkopolska:  pyry, gzik, czarnina, tytka, wymborek, ryczka, gula	X		
legends, podania i fakty historyczne	Podania z okresu II Wojny Światowej - dotyczące rozstrzelania grupy mieszkańców Placzkowa i pobliskich okolic, zatopienie czołgu niemieckiego w bagnach	X		
przekazy literackie	Kronika Szkoły Powszechnej w Szydłowie od roku 1898 przekazane przez rodzinę byłego dyrektora szkoły Jana Losego	X		
ważne postacie i przekazy historyczne	Z fundacji Michała Kosmowskiego Opat Trzemeszeńskiego w 1795r. powstał kościół parafialny w Szydłowie, wraz z dzwonnica i figura Jana Nepomucena.  Właściciele majątków folwarcznych:		X	

		-Szydłowo i SzydłowoII :Giszant, Jonas, Tycki,  -Placzkowo: rodzina Voktów.			
	specyficzne nazwy	Brak			
	specyficzne potrawy	Czarnina, plenzy	X		
	dawne zawody	Rymarz, stelmach (stolarz), kowale, gorzelany (kierownik gorzelni)	X		
	zespoły artystyczne, twórcy	Pani Kaczmarek-hafty		X	

## ANALIZA ZASOBÓW – część II

RODZAJ ZASOBU	Opis (nazwanie) zasobu jakim wieś dysponuje	Znaczenie zasobu (odpowiednio wstaw X)			
		MAŁE	DUŻE	WYRÓŻ NIAJĄC E	
OBIEKTY I TERENY	działki pod zabudowę mieszkaniową	Brak			
	działki pod domy letniskowe	Brak			
	działki pod zakłady usługowe i przemysł	Brak			
	pustostany mieszkaniowe	Budynek po byłej szkole  (parter do zagospodarowania)-góra zamieszkała			X
	pustostany przemysłowe	Gorzelnia, w Szydłowie, pałac w Placzkowie		X	
	tradycyjne nieużytkowane obiekty gospodarskie (stodoły, spichlerze, kuźnie, młyny, itp.)	spichlerz	X		
INFRASTRUKTURA SPOŁECZNA	placze publicznych spotkań, festynów	Świetlica wiejska , park i plac zabaw w Szydłowie  Teren gminny z placem zabaw i boiskiem w Placzkowie			X
	sale spotkań, świetlice, kluby	Świetlica wiejska			X
	miejsca uprawiania sportu	Boisko sportowe w Placzkowie i boisko w parku w Szydłowie			X
	miejsca rekreacji	Boisko sportowe w Placzkowie i boisko w parku w Szydłowie			X
	ścieżki rowerowe, szlaki turystyczne	Brak			
	szkoly	Brak			



INFRASTRUKTURA TECHNICZNA	przedszkola	Brak			
	biblioteki	Brak			
	placówki opieki społecznej	Brak			
	placówki służby zdrowia	Brak			
	wodociąg, kanalizacja	W całości z wodociągowana, a skanalizowana w 40%solectwa		X	
	drogi (nawierzchnia, oznakowanie oświetlenie)	Drogi gminne utwardzone i nie utwardzone w stanie złym.  Drogi powiatowe asfaltowe w stanie złym.  Oznakowanie miejscowości dobre.  Oświetlenie solectwa wymagające uzupełnienie w znacznej jego części, brak oświetlenia posesji.		X	
	chodniki, parkingi, przystanki	W całej miejscowości brak chodników, parking przy kościele nie utwardzony, dwa przystanki autobusowe.		X	
sieć telefoniczna i dostępność Internetu	Dobry zasięg telefonii i Internetu		X		
telefonii komórkowej	Dobry zasięg				
inne	Brak				

### ANALIZA ZASOBÓW – część III

RODZAJ ZASOBU	Opis (nazwanie) zasobu jakim wieś dysponuje	Znaczenie zasobu (odpowiednio wstaw X)			
		MAŁE	DUŻE	WYRÓŻNIAJĄCE	
GOSPODARKA, ROLNICTWO	miejsca pracy (gdzie, ile?)	Gospodarstwo rolne w Placzkowie zatrudnia ok 30osób,prywatne gospodarstwo rolne	X		
	znane firmy produkcyjne i zakłady usługowe i ich produkty	Usługi budowlane Przembud ,sklep spożywczy w Placzkowie		X	
	gastonomia	Brak			
	miejsca noclegowe	Brak			
	gospodarstwa rolne	Ok 18gospodarstw średniej powierzchni i 3gospodarstwa powyżej100ha powyżej 500ha jedno gospodarstwo	X		

	uprawy hodowle	Zboża, ziemniaki, buraki, kukurydza, cebula, hodowla: trzoda chlewna, bydło mleczne i różne, drób, kury nośne	X		
	możliwe do wykorzystania odpady produkcyjne	Brak			
	zasoby odnawialnych energii	Solary	X		
ŚRODKI FINANSOWE I POZYSKIWANIE FUNDUSZY	środki udostępniane przez gminę	Fundusze sołeckie, dotacje celowe		X	
	środki wypracowywane	Praca własna mieszkańców, zbiórka środków finansowych, wykorzystanie środków, maszyn i urządzeń.		X	
MIESZKAŃCY ( KAPITAŁ SPOŁECZNY I LUDZKI)	autorytety i znane postacie we wsi	Dutkiewicz Krzysztof, Jadwiga Daszkiewicz, Teresa Pilarska, Roman Wiśniewski, Lucja Laskowska, Teresa Michalczyk		X	
	krajanie znani w regionie, w kraju i zagranicą	Brak			
	osoby o specyficznej lub ważnej dla wiedzy i umiejętnościach, m.in. studenci	Brak			
	przedsiębiorcy, sponsorzy	Dutkiewicz Krzysztof, Laskowski Jan, Zofia Burzyńska		X	
	osoby z dostępem do Internetu i umiejętnościach informatycznych	Większość mieszkańców	X		
	pracownicy nauki	Magda Laskowska - profesor wykładowca	X		
	związki i stowarzyszenia	Stowarzyszenie „Wspólnota Wsi” w Szydłowie			X
	kontakty zewnętrzne (np. z mediami)	Przemiany, Pałuki, Kosynier	X		
	współpraca zagraniczna i krajowa	Brak			
INFORMACJE DOSTĘPNE O WSI	publikatory, lokalna prasa	Brak			
	książki, przewodniki	Kronika			X
	strony www	Brak			

## ANALIZA SWOT

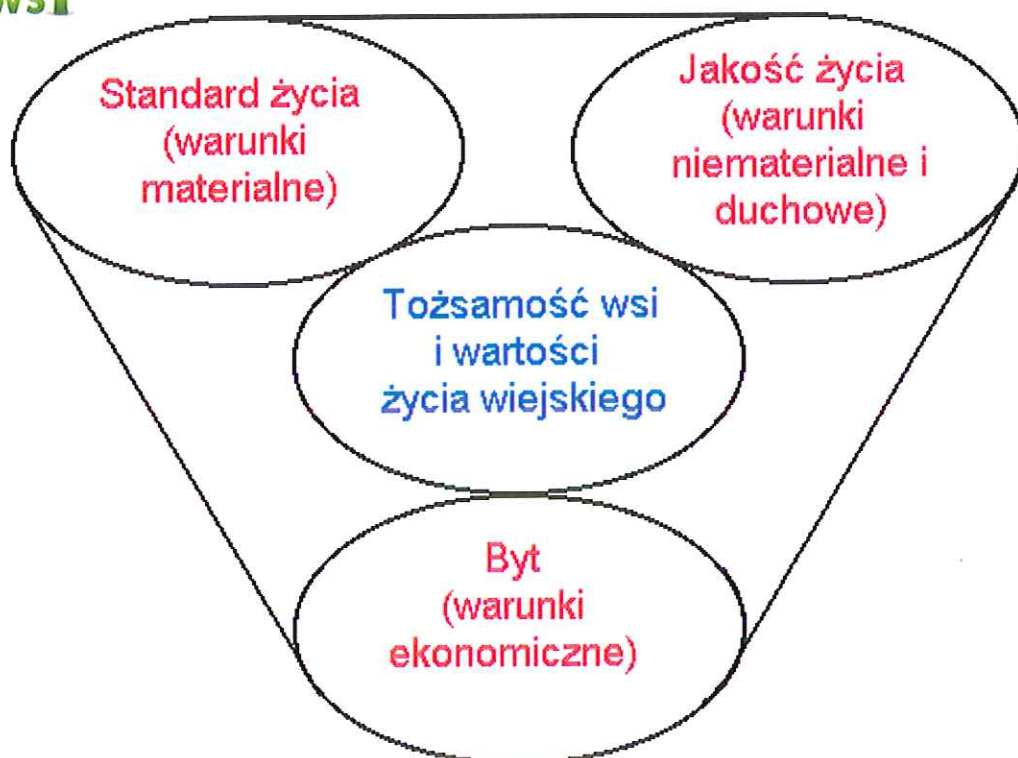
Obszar analizy SWOT: Określenie uwarunkowań, które będą wzięte pod uwagę przy realizacji konkretnych działań.

Wśród uwarunkowań powinniśmy uwzględnić:

- nasze mocne strony (ludzie, środki, tradycja i in.), na których opieramy konkretne działania,
- nasze słabe strony, które mogą utrudnić osiągnięcie sukcesu,
- korzystne uwarunkowania zewnętrzne, które możemy wykorzystać,
- zewnętrzne zagrożenia, które mogą utrudnić, a nawet uniemożliwić realizację niektórych zamierzeń.

<b>SILNE STRONY</b> (atuty wewnętrzne)	<b>SŁABE STRONY</b> (słabości wewnętrzne)
<ol style="list-style-type: none"> <li>1. Zabytkowy, wyremontowany, służący mieszkańcom kościół parafialny o wyjątkowym klimacie, T</li> <li>2. Plac zabaw w Płaczkowie dobrze wyposażony, T</li> <li>3. Boisko sportowe do piłki nożnej w Płaczkowie, S</li> <li>4. Dobry dostęp do Internetu, S</li> <li>5. Świetlica wiejska w Szydłowie miejsce integracji dobrze wyposażona, S</li> <li>6. Dobra integracja społeczeństwa, J</li> <li>7. Aktywne działanie Stowarzyszenie „Wspólnota Wsi”, J</li> <li>8. Regularne spotkania omawiające problemy wsi, J</li> <li>9. Współpraca sąsiedzka, J</li> <li>10. Dobra współpraca z lokalnymi przedsiębiorcami, J</li> <li>11. Organizacja festynów i dożynek. J</li> </ol>	<ol style="list-style-type: none"> <li>1. Niefunkcjonalny plac zabaw (Szydłowo), S</li> <li>2. Brak chodników, S</li> <li>3. Słaba kondycja dróg, S</li> <li>4. Słabe oświetlenie posesji i dróg, S</li> <li>5. Brak zaplecza socjalnego na boisku sportowym (Płaczkowo), S</li> <li>6. Niezagospodarowany teren wokół świetlicy, S</li> <li>7. Zaniedbany park i boisko, przy starej szkole, S</li> <li>8. Brak sklepu spożywczego, B</li> <li>9. Brak środków na zajęcia kulturalne dla dzieci, młodzieży i osób starszych, J</li> <li>10. Brak utwardzonego parkingu, S</li> <li>11. Brak plaży. S</li> </ol>

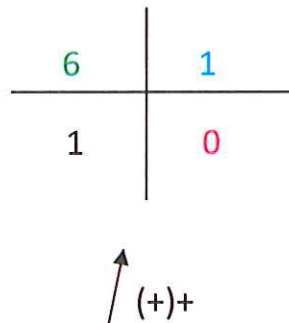
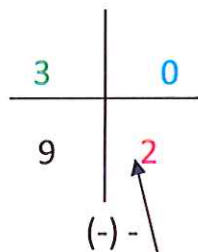
<p style="text-align: center;"><b>SZANSE</b></p> <p style="text-align: center;">(okazje zewnętrzne płynące z otoczenia)</p>	<p style="text-align: center;"><b>ZAGROŻENIA</b></p> <p style="text-align: center;">(zagrożenie płynące z otoczenia)</p>
<ol style="list-style-type: none"> <li>1. Możliwość pozyskiwania funduszy zewnętrznych na rozwój wsi, B</li> <li>2. Możliwość pozyskiwania środków na rozwój sołectwa z programu Wielkopolska Odnowa Wsi, B</li> <li>3. Rozwój sportu wśród mieszkańców, J</li> <li>4. Rozwój przedsiębiorczości. B</li> </ol>	<ol style="list-style-type: none"> <li>1. Migracja zarobkowa młodych mieszkańców, B</li> <li>2. Niewystarczające środki udostępniane przez gminę na infrastrukturę, S</li> <li>3. Duże natężenie ruchu na drodze powiatowej. S</li> </ol>



#### Kategorie analizy potencjału rozwojowego (4 sfery/aspekty życia):

- **Standard życia:** Infrastruktura techniczna i społeczna w przestrzeni publicznej (ilość, dostępność i stan), np.: drogi, chodniki, parkingi, oświetlenie uliczne, wodociąg, kanalizacja, sieć telefoniczna, dostęp do Internetu, świetlica, dom kultury, boisko, plac zabaw dla dzieci, przedszkole, szkoła, biblioteka, placówki usługowe, infrastruktura, wyposażenie oraz stan posesji i budynków
- **Jakość życia:** Relacje sąsiedzkie współpraca sąsiedzka, życzliwość, akceptacja postaw aktywnych, poczucie współuczestnictwa i współtworzenia, możliwość samorealizacji, oferta kulturalna, edukacyjna, wypoczynku i rekreacji oraz życia społecznego, poziom samoorganizacji społecznej, poczucie bezpieczeństwa, zagrożenia, dostępność komunikacyjna, zaopatrzenie w towary i usługi, stan środowiska, poziom wykształcenia.
- **Byt:** Rozstrzygnięcia planistyczne, wsparcie postaw przedsiębiorczych, zorganizowanie przedsiębiorców producentów rolnych, usługi i produkcja, produkty, możliwości pozyskiwania dochodu przez społeczność lokalną na cele publiczne, promocja.
- **Tożsamość wsi:** Kultura, tradycje, obyczaje, gwara, kultywowanie i rozwijanie poczucia wspólnoty, wzorce wychowawcze i wieź międzypokoleniowa, uroczystości i rocznice, lokalny kult, pamięć o wybitnych mieszkańcach i wydarzeniach, lokalny, indywidualny styl osadnictwa i budownictwa, krajobraz kulturowy i przyrodniczy, charakterystyczne elementy architektury i urządzenia przestrzeni publicznej, tradycyjne uprawy i hodowle, lokalna kuchnia i potrawy, tradycyjne zawody, szczególne formy pomocy sąsiedzkiej i zaangażowania w sprawy publiczne.

## Analiza potencjału rozwojowego wsi



Standard życia (warunki materialne)

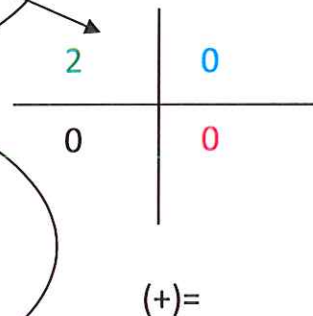
**SILNE STRONY:** 3, 4, 5  
**SŁABE STRONY:** 1, 2, 3, 4, 5, 6, 7, 10, 11  
**SZANSE:**  
**ZAGROŻENIA:** 2, 3

Jakość życia (warunki niematerialne)

**SILNE STRONY:** 6, 7, 8, 9, 10, 11  
**SŁABE STRONY:** 9  
**SZANSE:** 3  
**ZAGROŻENIA:**

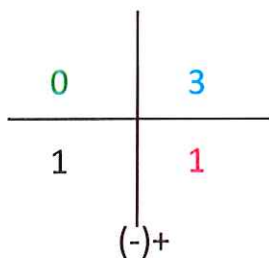
Tożsamość wsi i wartości życia wiejskiego

**SILNE STRONY:** 1, 2  
**SŁABE STRONY:** 0  
**SZANSE:** 0 **ZAGROŻENIA:** 0



Byt (warunki ekonomiczne)

**SILNE STRONY:** 0  
**SŁABE STRONY:** 8  
**SZANSE:** 1, 2, 4  
**ZAGROŻENIA:** 1



<b>silne strony</b>	<b>szanse</b>
<b>słabe strony</b>	<b>zagrożenia</b>

Z analizy potencjału rozwojowego wynika, że:

4. Stosunkowo silnym obszarem sołectwa jest **Tożsamość wsi, wartości życia wiejskiego**. Mieszkańcy mają poczucie przynależności i tożsamości opartej głównie na dziedzictwie historycznym wsi. Szydłowo szczyli się starą metryką, bo już od XIII wieku było własnością klasztoru kanoników regularnych w Trzemesznie. W 1795 roku z inicjatywy opata trzemeszeńskiego Michała Kosmowskiego zbudowano kościół, z którego mieszkańcy są bardzo dumni. Kościół dla mieszkańców stanowi wizytówkę wsi. Ważnym dla mieszkańców jest fakt posiadania kroniki Szkoły Powszechnej w Szydłowie od roku 1898. Odtworzenie zapisów kroniki integruje mieszkańców i motywuje do kultywowania pamięci o przodkach. Tożsamość stanowić może „motor” napędowy przemian w Sołectwie. Zaleca się dalsze kultywowanie owego poczucia przynależności i budowania wspólnoty oraz edukację młodego pokolenia, bazującą przede wszystkim na walorach historycznych wsi.
5. **Standard życia** czyli warunki materialne sołectwa. Stosunkowo dobrze wyposażona infrastruktura. Braki w infrastrukturze technicznej to brak chodników, słaba kondycja dróg, braki w oświetleniu, niezagospodarowany teren wokół świetlicy oraz zaniedbany park i boisko w Szydłowie. Największym problemem w tym obszarze jest brak funduszy, a szansą na rozwój środki zewnętrzne.
6. Stosunkowo silna jest też **Jakość [czynniki niematerialne]**. Dużym atutem sołectwa jest duża aktywność części mieszkańców. Zaleca się działania zmierzające do integracji wszystkich mieszkańców oraz włączanie ich w życie wsi i działanie na rzecz jej rozwoju.
7. Silny jest też **Byt [czynniki materialne/ekonomiczne]**. Mieszkańcy czują potrzebę pobudzenia działań, mających na celu poprawę warunków bytowych. Sołectwo ma taką szansę i upatruje jej w środkach zewnętrznych i rozwoju drobnej przedsiębiorczości. Zaleca się przede wszystkim promocję miejscowości.

### WIZJA WSI (hasłowa i opisowa):

**WIZJA WSI:** Wizja oznacza obraz przyszłego stanu jednostki, będący wyobrażeniem pożądanej przyszłości, zawierająca syntetyczny opis dążeń i aspiracji społeczności”

### CECHY DOBREJ WIZJI:

- ✓ oddaje zbiorowe marzenia i oczekiwania co do przyszłości wsi (ludzie będą się z nią identyfikować),
- ✓ jest realna (osiągalna), bazuje na posiadanych ATUTACH, nie abstrahuje od BARIER,
- ✓ wzmacnia czynniki wyróżniające wieś,
- ✓ zawiera dźwignię rozwojową -> wskazuje mechanizm zdolny powodować rozwój wsi w zakładanym stopniu i skali,
- ✓ zawiera przyszłe funkcje wsi.

### Wizja hasłowa:

*MILI LUDZIE PIĘKNY PARK*

*-TO SZYDŁOWA NIEZWYKŁY CZAR.*

### Wizja opisowa:

Sołectwo Szydłowo to trzy malownicze miejscowości: Szydłowo, Placzkowo i Szydłowo II.

W piękny krajobraz wpisuje się jezioro. Po wschodniej stronie jeziora leży Placzkowo. Sport to główna wizytówka Placzkowa. Boisko sportowe do piłki nożnej i ręcznej które jest czynne całą dobę dzięki oświetleniu i na którym można również zagrać w hokeja na trawie. Obok boiska znajduje się również piękny kort tenisowy. Możliwy jest również wypoczynek rodzinny, gdyż obok znajduje się pięknie wyposażony plac zabaw dla dzieci oraz siłownia na świeżym powietrzu. Jadąc dalej w kierunku Szydłowa mijamy piękny las ,odnowiony kościół z przyległą do niej dzwonnica, dużym utwardzonym parkingiem. Po prawej stronie świetlicy znajduje się kompleksowy obiekt sportowy na którym króluje lekkoatletyka. Idąc chodnikiem w kierunku północnym docieramy do pięknej plaży ,na której znajduje się mała architektura : molo, zjeżdżalnia wodna dla dzieci, miejsce na ognisko z ławeczkami.



Wizja wsi (hasłowa): Mili ludzie, piękny park – to Szydłowa niezwykły czar.

### I. Plan rozwoju

		II. Program rozwoju	
1. CELE		3. Co nam może przeszkodzić? (słabe strony, zagrożenia)	
Co trzeba osiągnąć by urzeczywistnić wizję naszej wsi?		BARIERY Słabe strony jakie wyceliminujemy Zagrożenia jakich unikniemy	
		II. Program rozwoju	
<b>A. TOŻSAMOŚĆ WSI I WARTOŚCI ŻYCIA WIEJSKIEGO</b>			
1.Promocja walorów kulturowych, przyrodniczych i historycznych Szydłowa i Płaczkowa,	ZASOBY których użyjemy	ATUTY silne strony i szanse jakie wykorzystamy	3. Co nam może przeszkodzić? (słabe strony, zagrożenia)
	Jezioro, las, parki	Dobre warunki przyrodnicze i bogata historia wsi i zasoby zabytkowe	1.1. Zakup namiotu dla Płaczkowa, 1.2. Wydanie publikacji promującej sołectwo, 1.3. Artykuły i publikacje w miejscowej prasie i mediach, 1.4. Wielkopoleniowe festyny rodzin, 1.5. Warsztaty z rękodzieła i kulinarne, 1.6. Organizacja święta cebuli, 1.7. Remont elewacji kościoła 1.8. Tablica informacyjna o historii naszych zabytków.
			1. Niedostateczna ilość środków finansowych 2. Brak integracji większej grupy mieszkańców 3. Brak środków na promocje walorów miejscowości

**B. STANDARD ŻYCIA**

<p>2. Poprawa i rozwój infrastruktury społecznej i technicznej terenu Szydłowa i Płazkowa</p>	<p>Teren Szydłowa i Płazkowa</p>	<p>Budowa chodników, utwardzenie parkingu,</p>	<p>Niewystarczająca ilość środków na realizację inwestycji.</p>	<p>2.1 Budowa sieci kanalizacyjnej. 2.2 Budowa chodników na terenie wsi. 2.3 Budowa parkingu przy kościele i świetlicy. 2.4 Uzupelnienie oświetlenia na terenie wiosek. 2.5 Modernizacja placu zabaw w Szydłowie. 2.6 Budowa siłowni zewnętrznej w Płazkowie. 2.7 Budowa wielofunkcyjnego boiska sportowego w Szydłowie. 2.8 Zakup komputerów. 2.9 Zakup gier dla dzieci i młodzieży. 2.10 Doposażenie kuchni świetlicy wiejskiej. 2.11 Zagospodarowanie brzegu przy jeziorze. 2.12 Rozbudowa boiska sportowego w Płazkowie o korty tenisowe, hokej na trawie . 2.13 Renowacja parku w Szydłowie. 2.14 Remont budynku gospodarczego przylegającego do świetlicy.</p>
---	----------------------------------	--	---	--

C. JAKOŚĆ ŻYCIA

<p>1. Zwiększenie integracji mieszkańców wsi.</p>	<p>Świetlica wiejska</p>	<p>Zwiększenie aktywności mieszkańców.</p>	<p>Niewystarczające środki finansowe.</p>	<p>1.1 Organizacja wyjazdów do kina, do teatru. 1.2 Organizacja obozów wakacyjnych i feryjnych. 1.3 Organizacja zajęć edukacyjnych dla dzieci i starszych (muzycznych, plastycznych, tanecznych, aerobik). 1.4 Parafialne święto odpustu kościelnego. 1.5 Organizacja imprez okolicznościowych – Dzień Kobiet, Dzień Matki, Dzień Dziecka. 1.6 Organizacja turniejów sportowych. 1.7 Organizacja festynów rodzinnych.</p>
---	--------------------------	--	---	---

2. Wzbogacenie oferty kulturalnej, edukacyjnej i sportowej dla mieszkańców wsi	Świetlica wiejska	Współpraca z sąsiednimi sołectwami.	Niewystarczające środki finansowe.	<p>2.1 Organizacja warsztatów kulinarnych.</p> <p>2.2 Organizacja kursów językowych.</p> <p>2.3 Organizacja kursów komputerowych.</p> <p>2.4 Organizacja czasu wolnego w okresie wakacyjno-feryjnym.</p> <p>2.5 Organizacja wyjazdów kino, teatr, koncert, mecz, basen,</p>
D. BYT				
1. Promocja wsi.	Zasoby przyrodnicze i kulturowe i dziedzictwo historyczne.	Zabytki historyczne i osoby znające historię wsi.	Niewystarczające środki finansowe.	<p>1.1 Montaż tablic informacyjnych o walorach wsi.</p> <p>1.2 Założenie strony internetowej.</p> <p>1.3 Montaż witaczy we wioskach.</p>

PROGRAM KRÓTKOTERMINOWY ODNOWY WSI na OKRES 12 miesięcy

Kluczowy problem	Odpowiedź	Propozycja projektu	Czy nas stać na realizację? (tak/nie)		Punkcja	Hierarchia
			Organizacyjnie	Finansowo		
Co nas najbardziej zintegruje?	Wspólne i aktywne spędzenie wolnego czasu.	Organizacja warsztatów rękodzieła, wyjazdów, wycieczek dla całych rodzin.	Tak	nie	14x3=42	III
Na czy nam najbardziej zależy?	Zabezpieczenie placu wokół świetlicy.	Ogrodzenie terenu wokół świetlicy wiejskiej, utwardzenie placu i nasadzenie zieleni.	Tak	nie	14x5=70	I
Co nam najbardziej przeszkadza?	Zaniedbany park i brak oświetlenia.	Renowacja parku.	Nie	nie	14x2=28	IV
Co najbardziej zmieni nasze życie?	Stworzenie miejsca wspólnej integracji.	Budowa placu zabaw i altany grillowej dla mieszkańców.	Tak	nie	14x4=56	II
Co nam przyjdzie najłatwiej?	Stworzenie oferty spędzania czasu wolnego dla dzieci i młodzieży.	Organizacja festynów	Tak	tak	14x1=14	V
Na realizację jakiego projektu planujemy pozyskać środki zewnętrzne? Z jakich źródeł?	<p>Ogrodzenie terenu wokół świetlicy wiejskiej; utwardzenie placu i nasadzenie zieleni; renowacja parku; budowa placu zabaw i altany grillowej dla mieszkańców.</p> <p>Konkurs: ogłaszany w ramach programu Wielkopolska Odnowa Wsi, Fundusz Sołecki</p>					

Podpisy przedstawicieli Grupy Odnowy Wsi:  
uczestniczących w przygotowaniu dokumentu:

Zofia Burzyńska

Burzyńska Zofia

Teresa Pilarska

Pilarska Teresa

Aldona Szajda

Aldona Szajda

Roman Wiśniewski

Roman Wiśniewski

Ewelina Sowińska

Sowińska Ewelina

Teresa Michalczyk

Teresa Michalczyk

Jadwiga Daszkiewicz

Jadwiga Daszkiewicz

Ewa Kiepińska

Ewa Kiepińska

Lucyna Maćkowiak

Lucyna Maćkowiak

Edyta Szymańska

Edyta Szymańska

Maria Sobczyńska-Kozińska

M. Sobczyńska-Kozińska

*Łucja Laskowska*

*Ł. Laskowska*

*Rafał Laskowski*

*R. Laskowski*

Podpis/podpisy moderatora/ów odnowy wsi:

*Anita Kubicka*












*Anita Kubicka*

*Iwona Suszka*

*Iwona Suszka*













**Załączniki:**

1. Listy obecności na warsztatach sołeckich
2. Dokumentacja zdjęciowa z przeprowadzonej wizji terenowej oraz warsztatów sołeckich (płyta CD).

Lp.	IMIĘ	NAZWISKO	SOŁECTWO	PODPIS
1.	Zofia	Burzyńska	Szydłowo	
2.	Terese	Pikarska	Pianko Szydłowo	
3.	Roman	Wiśniewski	Pianko Szydłowo	
4.	Aldona	Szajda	Szydłowo	Szajda
5.	Emelina	Sasina	Szydłowo	
6.	TERESA	Michałczyk	Szydłowo	
7.	Jadwiga	Dankiewicz	Szydłowo	
8.	Ewa	Wielguska	Szydłowo	
9.	Lucyna	Muduski	Szydłowo	
10.	Edyta	Szymonka	Szydłowo	Szymonka
11	Maria	Sobczyk - Kozłowska	Szydłowo	
12	Lucja	Karkowska	Szydłowo	
13	Rafał	Karkowski	Szydłowo	

Pobrano w obecności  
Aniela Jankowiak  
Jacek Szust



Lp.	IMIĘ	NAZWISKO	SOŁECTWO	PODPIS
1.	Zofia	Burzymńska	Szydłowo	
2.	Telesa	Bobrowska	Szydłowo	
3.	Aldona	Szajda	Szydłowo	
4.	Przemysław	Wisniewski	Pociskowo Szydłowo	
5.	Ermina	Samolka	Szydłowo	
6.	Teresa	Nichalczyk	Szydłowo	
7.	Jadwiga	Daszewicz	Szydłowo	
8.	Ewa	Skutniewska	Szydłowo	
9.	Barbara	Mackowska	Szydłowo	
10.	Edyta	Szymiska	Szydłowo	
11	Maria	Sobęzińska - Kozłowska	Szydłowo	
12	Lucja	Dąbrowska	Szydłowo	
13	Barbara	Laskowski	Szydłowo	