





# Miejscowy plan zagospodarowania przestrzennego terenu zabudowy usługowej - Dom Spokojnej Starości, obejmujący teren działki nr geod. 5/16 i 5/17 we wsi Zieleń gm. Trzemeszno

Załącznik nr 1  
do uchwały nr XLIX/453/2017  
Rady Miejskiej Trzemeszno z dnia 26.07.2017 r.  
(Dz. Urz. Woj. Wielkopolskiego z ..... r. poz. ....)

Skala 1:1000






0 20 40 60 80 100 m

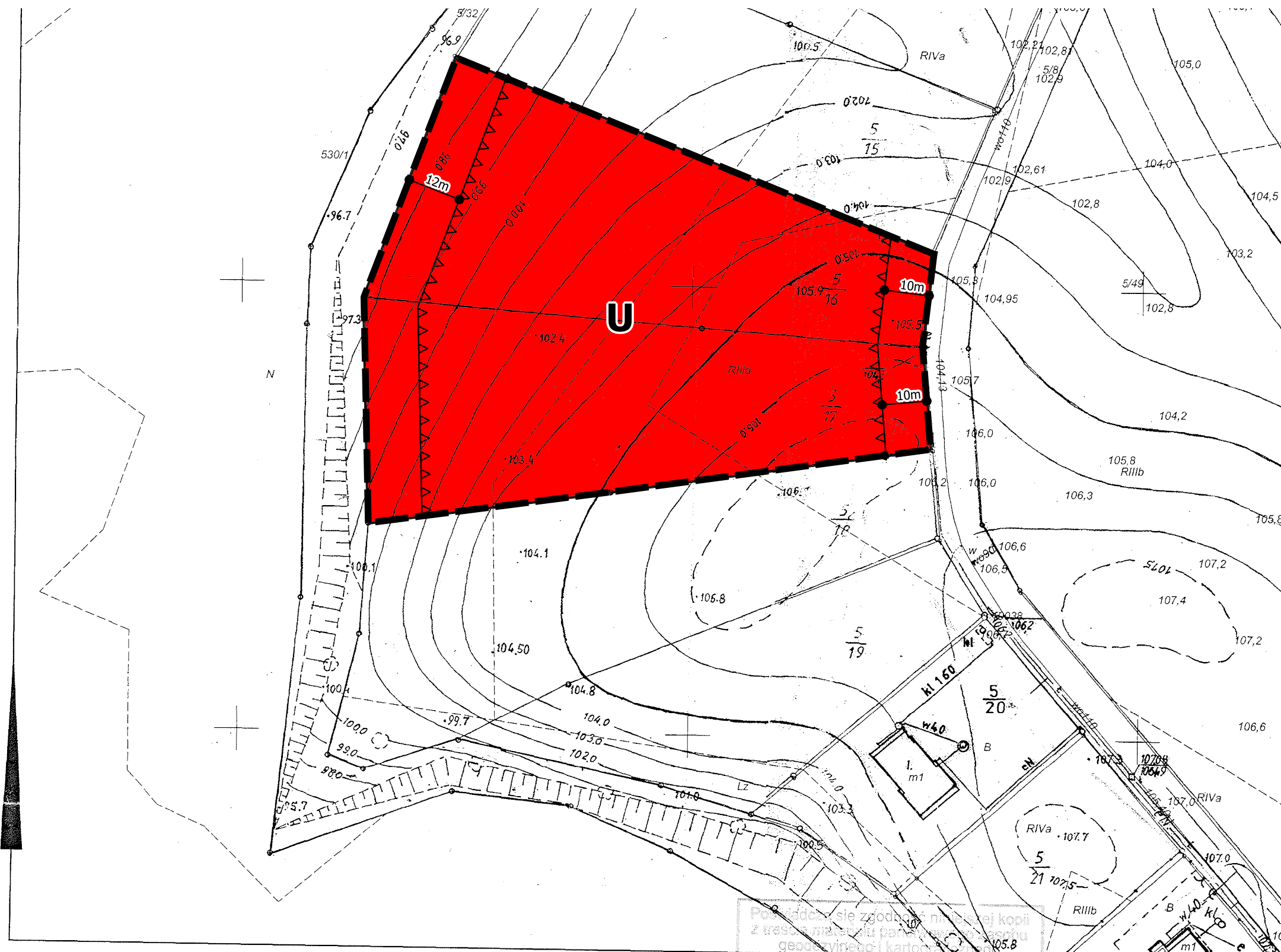
Oznaczenia

-  granica obszaru objętego planem
-  linia rozgraniczająca tereny o różnym przeznaczeniu lub różnych zasadach zagospodarowania
-  nieprzekraczalna linia zabudowy
-  teren zabudowy usługowej

Studium uwarunkowań i kierunków zagospodarowania przestrzennego gminy Trzemeszno  
Skala 1:10000



-  GRANICA OBSZARU OBJĘTEGO PLANEM
-  ISTNIEJĄCE I PROJEKTOWANE ZAINWESTOWANIE
-  KOMPLEKSY GLEB PODLEGAJĄCYCH OCHRONIE
-  CIĄGI EKOLOGICZNE JEZIOR I CIEKÓW
-  GRANICE ZBIORNIKA WÓD PODZIEMNYCH NR 143



Posiadać się zgodzić niniejszej kopii z treścią materiału planu zagospodarowania przestrzennego i kartach

STAROSTA GNIEŹNIEŃSKI

Mapa zasadnicza 1/3

(Nazwa materiału zasobu)

(identyfikator ewidencyjny materiału zasobu)

12 MAJ 2016

(Data wyłonienia kopii)

z up. Starosty Gnieźnieńskiego