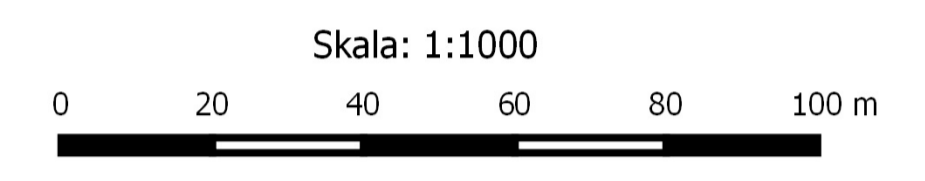
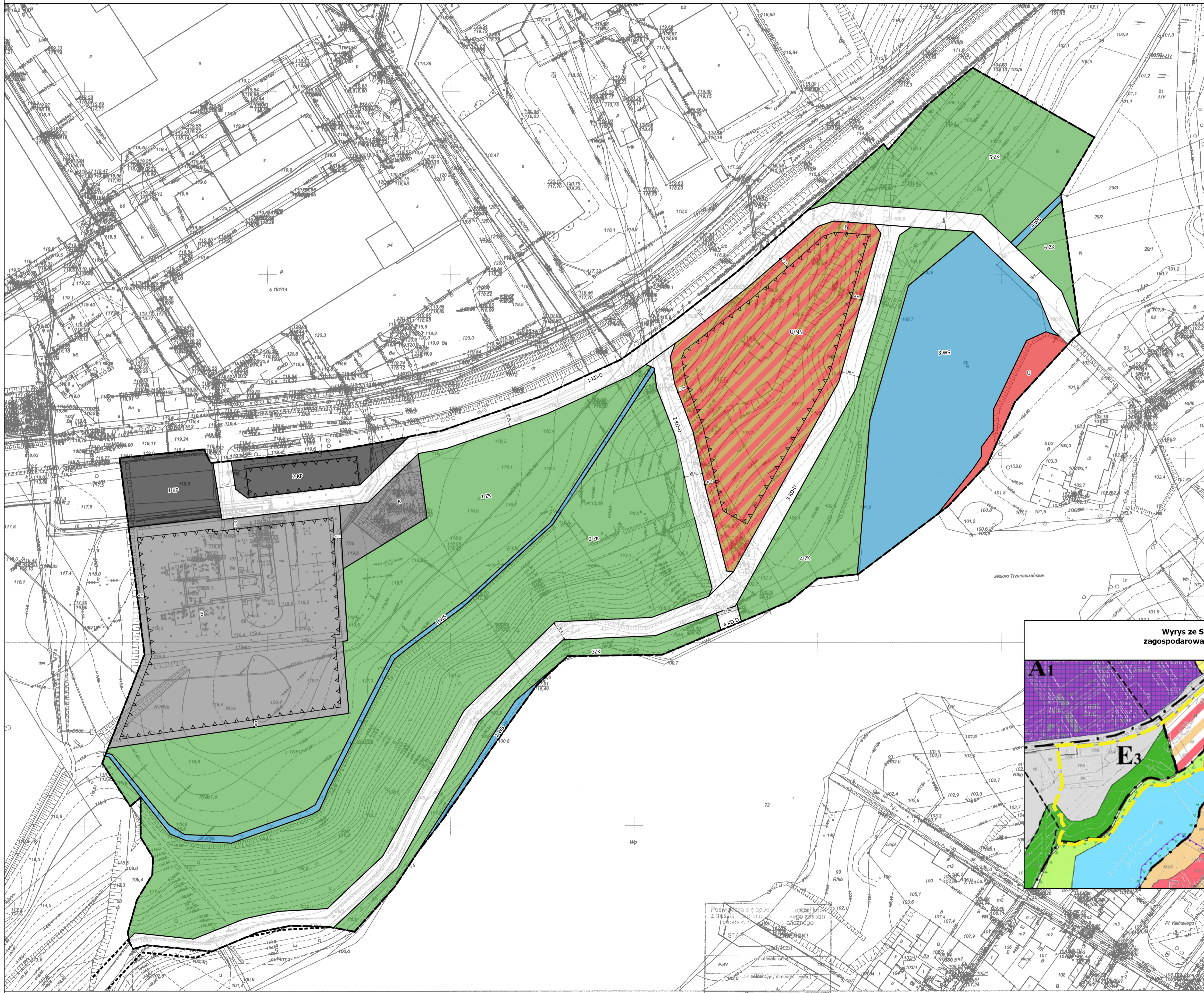


Miejscowy plan zagospodarowania przestrzennego części miasta Trzemeszna

Załącznik nr 1 do uchwały Rady Miejskiej Trzemeszna
Nr XLVIII/437/2017 z dnia 28.06.2017 r.
ogłoszonej w Dzienniku Urzędowym Województwa
Wielkopolskiego
Z r. DOZ.



OZNACZENIA:

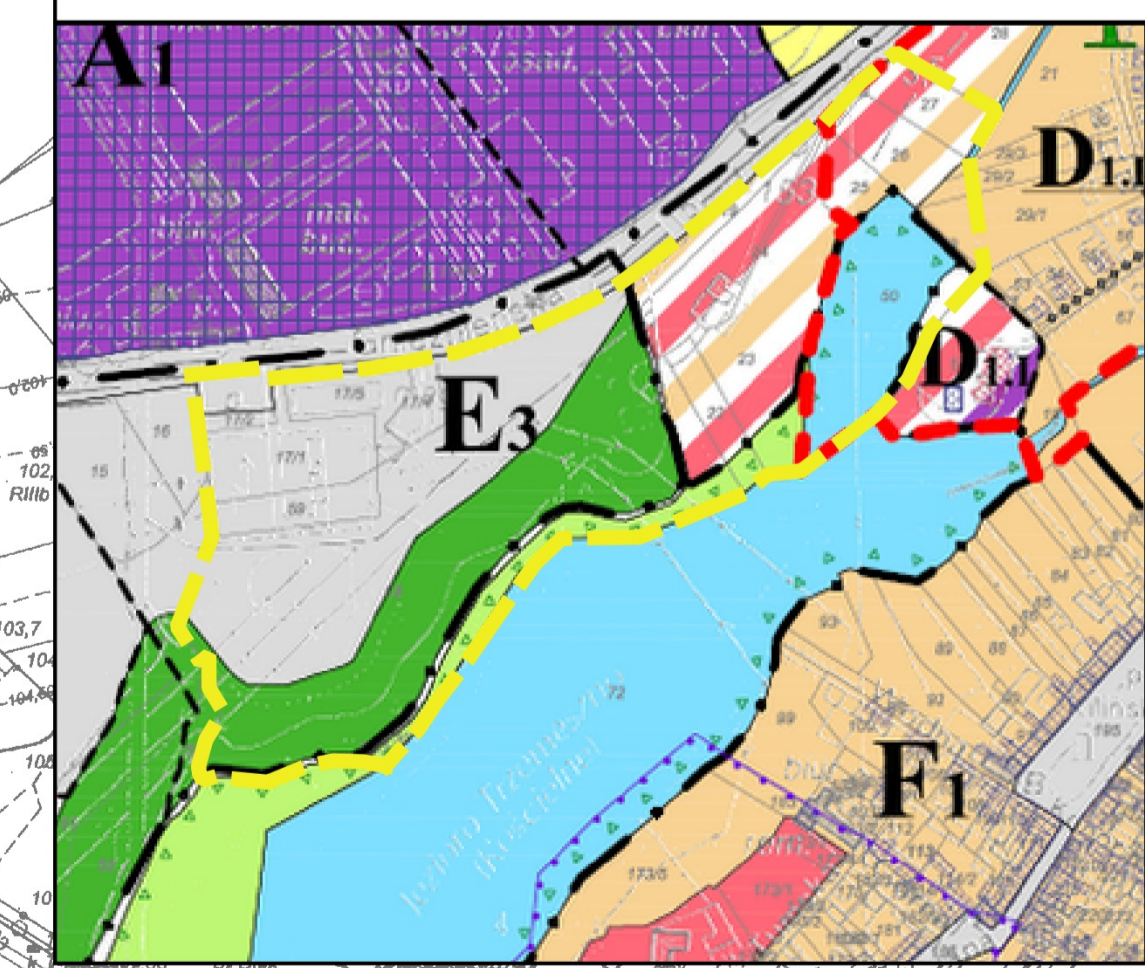
- granica obszaru objętego planem
- linia rozgraniczająca tereny o różnym przeznaczeniu lub różnych zasadach zagospodarowania
- ▽ nieprzekraczalna linia zabudowy
- U/MN teren zabudowy mieszkaniowo-usługowej
- U teren zabudowy usługowej
- ZK tereny zieleni krajobrazowej
- WS tereny wód powierzchniowych śródlądowych
- KP tereny parkingów
- K teren obiektów i urządzeń kanalizacyjnych
- E teren obiektów i urządzeń elektroenergetycznych
- KD-D tereny dróg publicznych klasy dojazdowej

OZNACZENIA INFORMACYJNE:

- 10 m • wymiary
- droga poza granicami planu

Cały obszar objęty planem położony jest w granicach Głównego Zbiornika Wód Podziemnych nr 143 Subzbiornik Inowrocław – Gniezno

Wrys z Studium uwarunkowań i kierunków zagospodarowania przestrzennego miasta Trzemeszna skala 1:5000



OZNACZENIA:

- granica terenu objętego planem
- granice stref funkcjonalnych
- granice jednostek funkcjonalnych o zróżnicowanej polityce przestrzennej
- A1 funkcja mieszkaniowa
- D1 funkcja usługowa
- E3 funkcja zieleni
- F1 tereny wypoczynku - parki, lasy
- tereny wód otwartych
- infrastruktura techniczna
- E mieszkalnicwo, usługi, infrastruktura techniczna
- D mieszkalnicwo, usługi
- korystar ekologiczny