

**MIEJSCOWY PLAN ZAGOSPODAROWANIA PRZESTRZENNEGO TERENU BUDOWNICTWA
USŁUGOWEGO I MIESZKANIOWEGO JEDNORODZINNEGO, OBEJMUJĄCY
TEREN DZIAŁKI NR GEODEZYJNY 575 ARK. 1 WE WSI WYMYSŁOWO, GMINA TRZEMESZNO**


MAPA ZASADNICZA

skala 1:1000

Nr KERG 930-15/2012
Nr Dz. 7. 6501 / 2012

ZALĄCZNIK Nr 1


**DO UCHWAŁY NR RADY MIEJSKIEJ W TRZEMESZNE
Z DNIA**



Biurow Usług Geodezyjnych
Grzegorz Dominiczak
62-200 Gniezno, ul. Lecha 14/2
tel. 500-198-238
tel. biuro (61) 425-00-37, tel. dom (61) 425-94-41
NIP 784-102-91-84, REG. 301393790

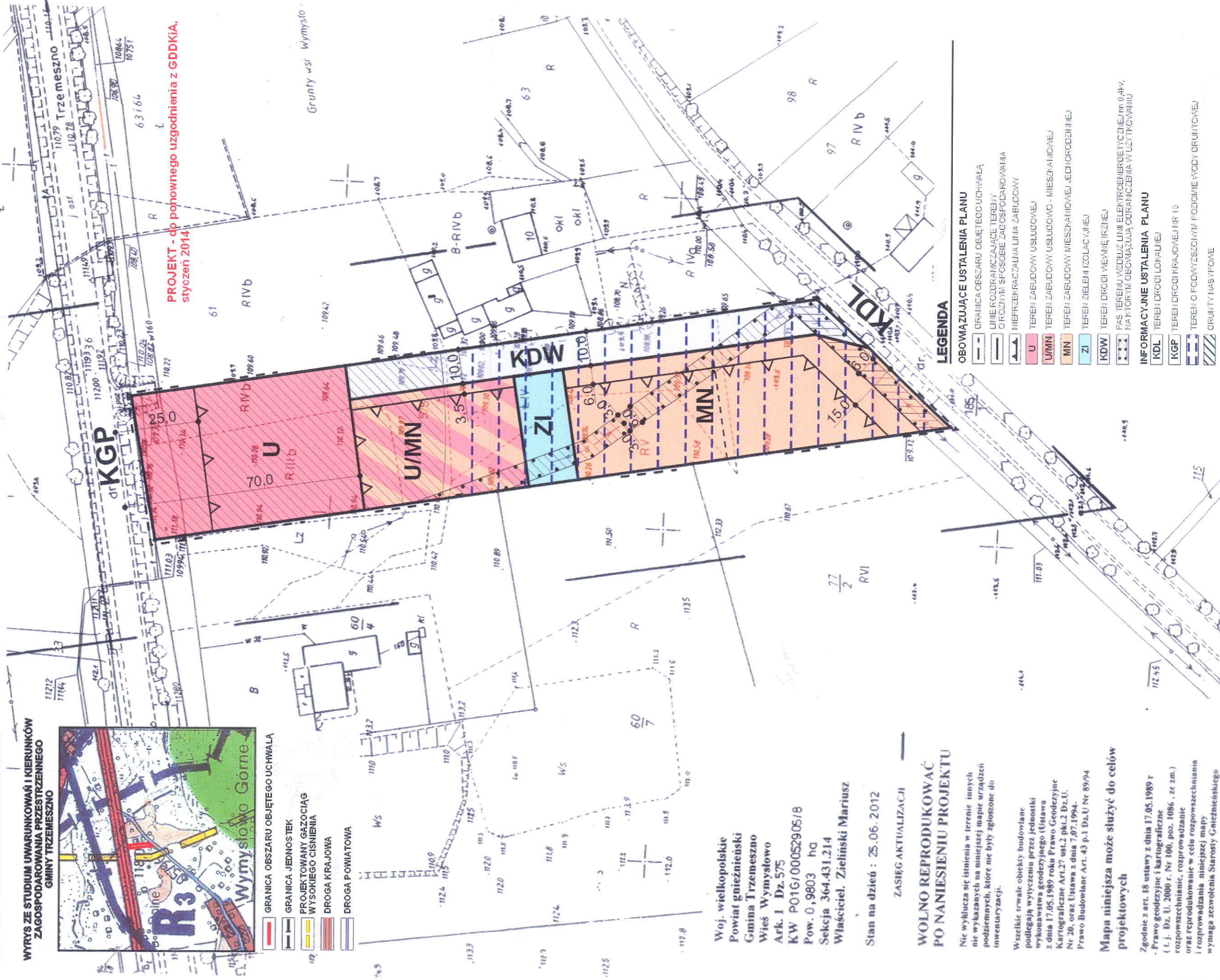
GRZEGORZ DOMINICZAK
prac. techn.
kom. 500 198 238

**WYRYS ZE STUDIUM UWARUNKOWAŃ I KIERUNKÓW
ZAGOSPODAROWANIA PRZESTRZENNEGO
GMINY TRZEMESZNO**



- GRANICA OBSZARU OBJĘTEGO UCHWAŁĄ
- GRANICA JEDNOSTEK
- PROJEKTOWANY GAZOCIĄG
- WYSOKIEGO CIŚNIENIA
- DROGA KRAJOWA
- DROGA POWIATOWA

..... RADY MIEJSKIEJ W TRZEMESZNE



**PROJEKT - do ponownego uzgodnienia z GDDKiA,
styczeń 2014**

Grupy wsi Wymysłowo

LEGENDA

- OBOWIĄZUJĄCE USTALENIA PLANU**
- GRANICA OBSZARU OBJĘTEGO UCHWAŁĄ
 - LINIE ROZGRANICZAJĄCE TERENY
 - O RÓŻNYM SPOSOBIE ZAGOSPODAROWANIA
 - NIEMRZĘKACZALNA LINIA ZABUDOWY
 - U
 - U/MN
 - MN
 - ZI
 - TEREN ZABUDOWY USŁUGOWEJ
 - TEREN ZABUDOWY USŁUGOWO - MIESZKANIOWEJ
 - TEREN ZABUDOWY MIESZKANIOWEJ JEDNORODZINNEJ
 - TEREN ZIELENI IZOLACYJNEJ
 - TEREN DROGI WEWNĘTRZNEJ
 - PAS TERENU WEDŁUŻ LINII ELEKTRYCZNEJ NN 0-10KV, NA KTÓRYM OBOWIĄDUJĄ OGRANICZENIA WYUŻYTKOWANIA
- INFORMACYJNE USTALENIA PLANU**
- KDL
 - TEREN DROGI LOKALNEJ
 - KGP
 - TEREN DROGI KRAJOWEJ NR 15
 - TEREN O FODWYŻSZYM POZIOMIE WODY GRUNTOWEJ
 - GRUNTY NASYPOWE

Woj. wielkopolskie
Powiat gnieźnieński
Gmina Trzemeszno
Wież Wymysłowo
Ark. I Dz. 575
KW P01G/00052905/8
Pow. 0,9803 ha
Sekcja 364.431.214
Właściciel: Zieliński Mariusz

Stan na dzień : 25.06.2012

ZASIĘG AKTUALIZACJI

**WOLNO REPRODUKOWAĆ
PO NANIESIENIU PROJEKTU**

Nic wyłącza się istnienia w terenie innych nie wykazanych na niniejszej mapie urządzeń podziemnych, które nie były zgłoszone do inwentaryzacji.

Wszelkie trwałe obiekty budowlane podlegają wytyczeniu przez jednostki wykonawstwa geodezyjnego (Ustawa z dnia 17.05.1989 roku Prawo Geodezyjne Kartograficzne Art.27 ust.2 pkt.2 Dz.U. Nr 20, oraz Ustawa z dnia 7.07.1994. Prawo Budowlane Art.43 p.1 Dz.U. Nr 89/94

Mapa niniejsza może służyć do celów projektowych

Zgodnie z art. 18 ustawy z dnia 17.05.1989 r
- Prawo geodezyjne i kartograficzne
(t. j. Dz. U. 2000 r. Nr 100, poz. 1086, ze zm.)
rozporządzeniem, rozporządzenie
oraz reprodukcowanie w celu rozpowszechniania
i rozprowadzania niniejszej mapy
wymaga zezwolenia Starosty Gnieźnieńskiego