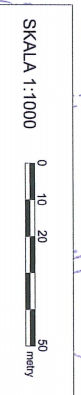
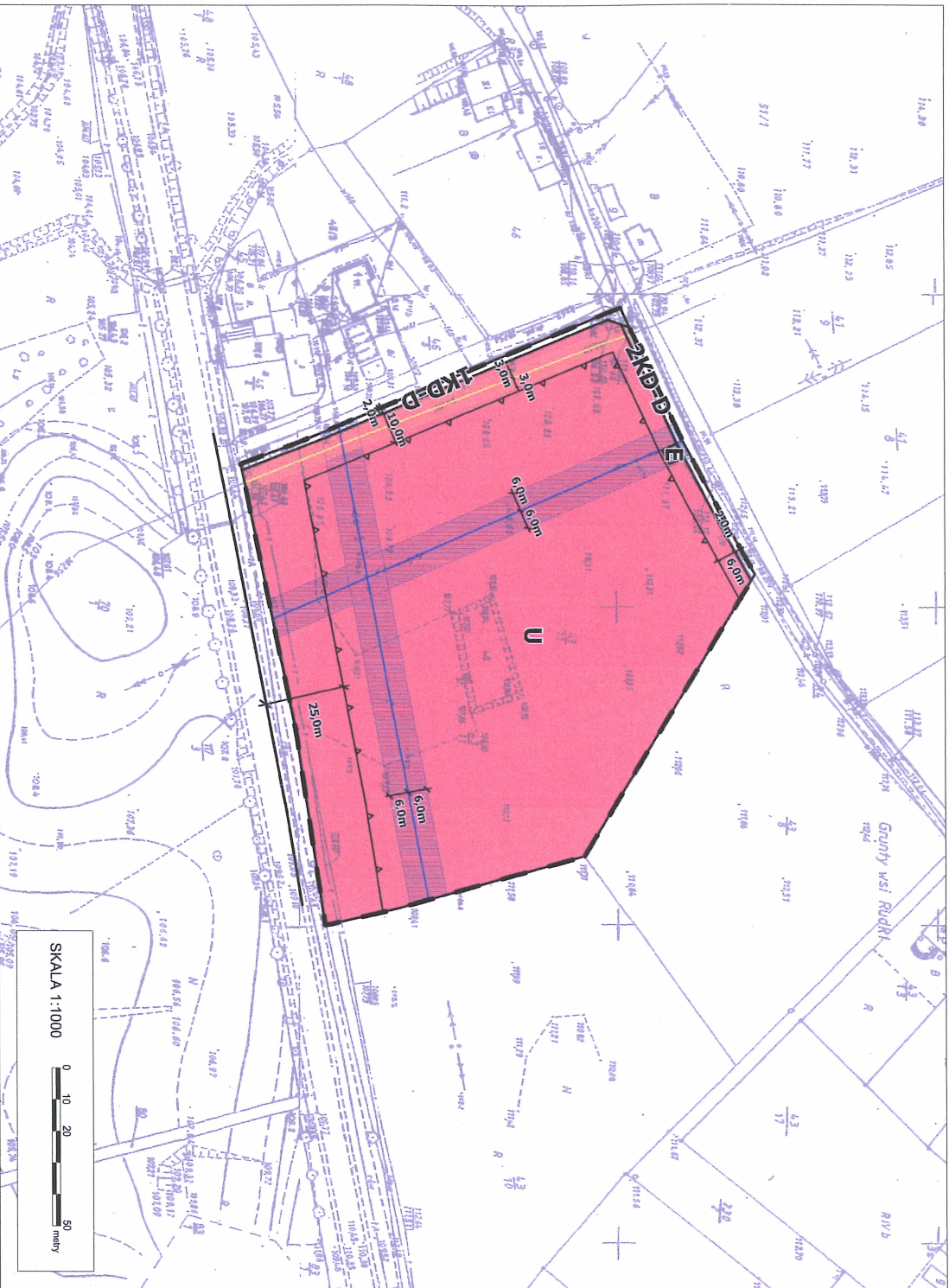


**Miejscowy plan zagospodarowania przestrzennego terenu zabudowy usługowej, składowy, magazyny obejmujący działkę o nr ewid. 43/11 we wsi Rudki, gmina Trzemeszno**



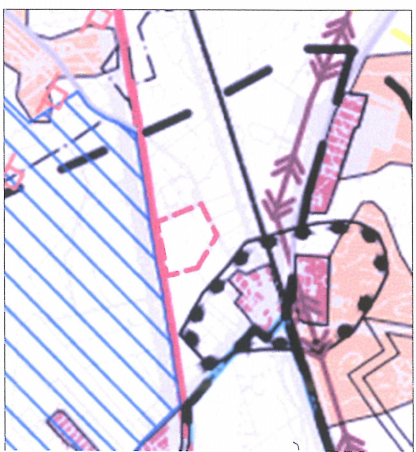
Załącznik nr 1 do uchwały Rady Miejskiej Trzemeszno Nr XXIV / 206 / 2016 z dnia 24 Lutego 2016 r. ogłoszonej w Dzienniku Urzędowym Województwa V - jikopolskiego z ..... r., poz. ....

**PROJEKT**

**OZNACZENIA:**

- granica obszaru objętego planem
- nieprzekraczalna linia zabudowy
- linia rozgraniczająca teren o różnym przeznaczeniu lub różnych zasadach zagospodarowania
- teren zabudowy usługowej
- teren infrastruktury technicznej - elektroenergetyka
- tereny dróg publicznych klasy dojazdowej
- KD-D
- linie energetyczne 15kV z pasami technologicznymi
- gazociąg wysokiego ciśnienia DN200 wraz ze strefą kontrolowaną

Wzrys ze Studium uwarunkowań i kierunków zagospodarowania przestrzennego miasta i gminy Trzemeszno skala 1:10 000



**K-1** tereny rolnicze w strefie B-rc3  
**CI** granica planu