

Załącznik Nr ..... do protokołu  
z obrad ...../2015 sesji Rady Miejskiej  
Trzemeszna z dnia ..... 2015 r.

*1271. 1002/011*  
RADA MIEJSKA TRZEMESZNA  
ul. Gen. Lełwyska 10, 63-240 Trzemeszna  
tel. 61 15 21 09  
*OP*  
**UCHWAŁA Nr ...../2015**  
**RADY MIEJSKIEJ TRZEMESZNA**  
**z dnia ..... 2015 r.**  
*1271/12/15*

*Pr. Em. Brilobranica  
- projekt o opisie  
Kernyja Trzemeszna i  
Rady Mi. Trzemeszna  
11.03.2015  
Mi.*

**w sprawie:** zatwierdzenia „Planu Odnowy Sołectwa Grabowo na lata 2015-2018”.

Na podstawie art. 18 ust. 2 pkt. 6 ustawy z dnia 8 marca 1990 roku o samorządzie gminnym (t.j. Dz. U. z 2013 r. poz. 594, ze zm.)

**RADA MIEJSKA**  
**uchwała co następuje :**

**§ 1.**

Zatwierdza się "Plan Odnowy Sołectwa Grabowo na lata 2015-2018" przyjęty uchwałą Nr 1/2015 Zebrania Wiejskiego mieszkańców Sołectwa Grabowo z dnia 06.03.2015 r. stanowiący załącznik do niniejszej uchwały.

**§ 2.**

Wykonanie uchwały powierza się Burmistrzowi Trzemeszna.

**§ 3.**

Traci moc Uchwała Nr XLIII/260/2009 Rady Miejskiej w Trzemesznie z dnia 25 lutego 2009 roku w sprawie zatwierdzenia Planu Odnowy Miejscowości Grabowo na lata 2009-2016 ze zmianami.

**§ 4.**

Uchwała wchodzi w życie z dniem podjęcia.

## UZASADNIENIE

Podjęcie przez Radę Miejską Trzemeszna uchwały w sprawie przyjęcia Planu Odnowy Sołectwa Grabowo jest konieczne, aby aplikować o środki pomocowe zarówno z funduszy unijnych, jak i z budżetu Samorządu Województwa Wielkopolskiego.

Plan Odnowy Sołectwa Grabowo został sporządzony przez mieszkańców sołectwa, a dokument ten był konsultowany podczas zebrań wiejskich. Po uwzględnieniu uwag i zgłaszanych przez mieszkańców poprawek, dokument został przyjęty na zebraniu wiejskim sołectwa Grabowo w dniu 6 marca 2015 r.

Przyjęcie przez Radę Miejską Trzemeszna Planu Odnowy Sołectwa Grabowo umożliwi aplikowanie o środki zewnętrzne na operacje stanowiące zadania priorytetowe zapisane w niniejszym dokumencie.

Dlatego też, podjęcie powyższej uchwały uznaje się za zasadne.

BURMISTRZ

*Krzysztof Dereziński*

Sporządziła:

*Edyta Kubiak*

*Zastępca Kierownika Referatu Spraw Obywatelskich i Promocji Gminy*

**Uchwała Nr 1/2015**  
**Zebrania Wiejskiego mieszkańców**  
**Sołectwa Grabowo**  
**z dnia 6 marca 2015r**

W sprawie podjęcia „Planu odnowy wsi sołectwa Grabowo na lata 2015-2018”.

§1

Zadanie z decyzją mieszkańców Sołectwa Grabowo przyjmuje się do realizacji ;Plan odnowy wsi Grabowo na lata 2015-2018”.

§2

Wykonanie uchwały powierza się sołtysowi.

§3

Uchwała wchodzi w życie z dniem podjęcia .

Załączniki:

- 1.„Plan odnowy miejscowości Grabowo na lata 2015-2018”.
- 2.Lista obecności.
- 3.Protokół z zebrania wiejskiego.

Protokołował:



Przewodniczący zebrania:



Lista obecności mieszkańców Sołectwa Grabowo z zebrania wiejskim z dnia 6 marca 2015r

Margareta Wojciechowska

Czerwinski Jacek

Czerwinski Tereza

Brach Pawel

Jochymczyk Maria

Jochymczyk Maria

Kupczyk Grzegorz

Kybidca Alina

Winkler Sylwia

Jolanta Winkler

Gregorz Winkler

Tabela Jacek

Tabela Justyna

Smuszkiewicz Wiesław

Smuszkiewicz Anna

A. Warchał

**PROTOKÓŁ Z ZEBRANIA WIEJSKIEGO W GRABOWIE**  
**Z DNIA 6 MARCA 2015R**

**W dniu 6 marca o godzinie 17,00 w świetlicy wiejskiej w Grabowie, odbyło się zebranie wiejskie mieszkańców sołectwa Grabowo na które przybyło 16 osób , w sprawie podjęcia uchwały „Plan odnowy miejscowości Grabowo na lata „2015-2018” .**

- 1.Powitanie mieszkańców sołectwa Grabowo przez Panią sołtys Justynę Tabaczka .**
- 2.Wybranie przewodniczącego zebrania i protokolanta.**
- 3.Zapoznanie mieszkańców z „Planem odnowy wsi sołectwa Grabowo na lata, 2015-2018.**
- 4.Omówienie wszystkich zaplanowanych zadań i inwestycji.**
- 5.Głosowanie za przyjęciem Uchwały Nr.1/2015 Zebrania Wiejskiego mieszkańców Sołectwa Grabowo.**
- 6.Mieszkańcy jednogłośnie poparli planowane inwestycje i zadania w Planie odnowy wsi miejscowości Grabowo na lata, 2015-2018.**
- 7.Zakończenie zebrania wiejskiego .**

**Protokołował:**



**Przewodniczący zebrania:**





**PLAN**

**ODNOWY SOŁECTWA**  
**GRABOWO**

**NA LATA**  
**2015-2018**

**Marzec 2015**

## I. WSTĘP

Plan Odnowy Sołectwa Grabowo jest dokumentem strategicznym określającym rozwój wsi w sferze społeczno-gospodarczej na lata 2015-2018 poprzez realizację zadań inwestycyjno-remontowych, oraz społeczno-kulturowych. Plan został opracowany w celu stworzenia całościowej wizji rozwoju miejscowości, uwzględniającej czynniki zewnętrzne i wewnętrzne wpływające na możliwości realizacji planowanych działań, oraz umożliwiania beneficjentom pozyskiwania środków zewnętrznych na realizację zadań. Plan Odnowy Sołectwa przygotowany został wspólnie z mieszkańcami Sołectwa, tak by realizowane zadania odpowiadały rzeczywistym potrzebom mieszkańców i mogły w pełni wykorzystać istniejący potencjał i szanse rozwoju miejscowości.

Rada Sołecka wytypowała grupę osób odpowiedzialnych za opracowanie „Planu Odnowy Sołectwa Grabowo”.

Są to:

- \* Justyna Tabaczka, od 2011 r. sołtys Sołectwa Grabowo;
- \* Anna Smuszkiewicz
- \* Agnieszka Warchał
- \* Korneliusz Winkler
- \* Janusz Tabaczka

Plan Odnowy Sołectwa Grabowo jest dokumentem otwartym, a zapisane w nim zadania będą aktualizowane stosownie do zmieniających się uwarunkowań wewnętrznych jak i zewnętrznych oraz pojawiających się nowych możliwości. Uwzględnione będą również, nowe potrzeby zgłaszane przez mieszkańców, władze samorządowe gminy, nieformalne grupy mieszkańców oraz sektor publiczny i prywatny.

## II. CHARAKTERYSTYKA MIEJSCOWOŚCI GRABOWO

### 1. Położenie geograficzne

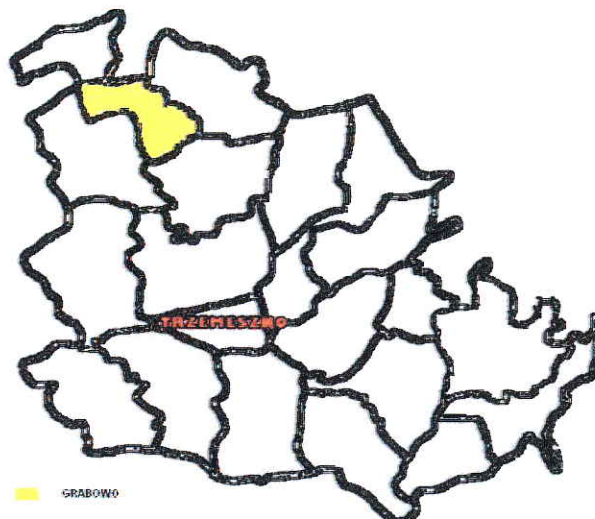
Sołectwo Grabowo położone jest na terenie województwa wielkopolskiego, w powiecie gnieźnieńskim, w gminie Trzemeszno. Sąsiaduje z Gołąbkami, Ławkami, Jastrzębowem, Kruchowem i na małym odcinku z gminą Gniezno. Składa się ze wsi sołeckiej Grabowo i niezamieszkaney osady leśnej Kurze Grzędy, położonej w kompleksie leśnym pomiędzy Smolarami, Gołąbkami i Grabowem. Jest to najmniejsze sołectwo gminy Trzemeszno, liczące łącznie 87 mieszkańców.

Rys. 1.



*Źródło: Archiwum Urzędu Miejskiego Trzemeszna*

Rys. 2. Gmina Trzemeszno





Rys.3. Sołectwo Grabowo



Źródło: [www.zumi.pl](http://www.zumi.pl)

## 2. Dane historyczne

Najstarsza wiadomość o tej wsi pochodzi z 1433 r. Grabowo oddawało wówczas dziesięcinę do kościoła w Dusznie. W 1463 r., właścicielami wsi byli właściciele Rybna, z rodu Sulimów. Natomiast wieś Kurze Grzędy w drugiej połowie XIX w. należała do parafii Kruchowo. Zamieszkiwało tu wówczas 21 mieszkańców w 2 domach.

## 3. Liczba ludności

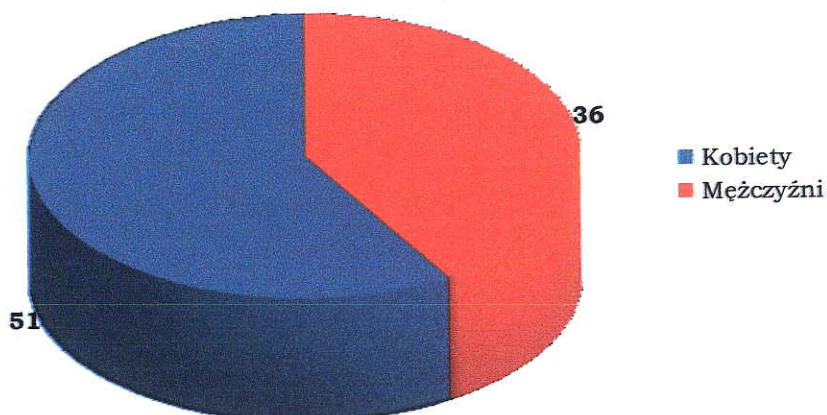
Liczba mieszkańców całej Gminy Trzemeszno wynosi 14 144 osób. Na sołectwo Grabowo przypada 87 osób.

Przekrój statystyczny miejscowości Grabowo przedstawia poniższa tabela (dane Urzędu Miejskiego Trzemeszna; stan na grudzień 2014 r.).

<b>Stan ludności ogółem</b>	<b>87</b>
kobiety	51
mężczyźni	36
<b>Ludność w wieku przedprodukcyjnym (0 – 17 lat)</b>	<b>24</b>
<b>Ludność w wieku produkcyjnym (18 – 59 lat)</b>	<b>47</b>
<b>Ludność w wieku poprodukcyjnym (60 lat i więcej)</b>	<b>16</b>

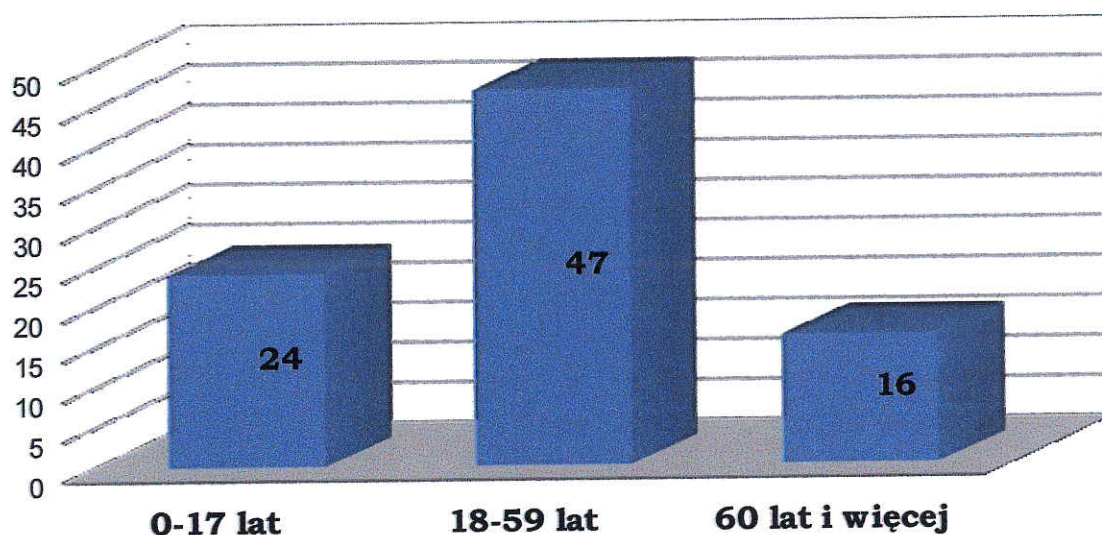
Rys.4.

Liczba ludności Grabowa z podziałem na płeć



Rys. 5

Liczba ludności w poszczególnym wieku



#### 4. Gospodarka i rolnictwo


Mniejszość mieszkańców sołectwa Grabowo utrzymuje się z pracy w rolnictwie. Choć wraz ze zmianami w kraju pojawiły się również inne możliwości między innymi prowadzenia działalności gospodarczej.

Ogółem we wsi Grabowo na koniec 2014 roku funkcjonowało 6 podmiotów. We wsi znajduje się przedsiębiorstwo usługowo-handlowe, zakłady usługowe – usługi transportowe, zakład remontowo-budowlany, firma ogólnobudowlana.

We wsi znajduje się ogólnie 6 gospodarstw rolnych. Gleby w całym sołectwie są bardzo niskiej klasy, dlatego głównie uprawiane jest zboże, a w bardzo małym stopniu rośliny okopowe i pastewne. Ziemia jest dobrze wykorzystana, bowiem żaden areał nie leży odłogiem.



Rys.6. Zabudowania we wsi.



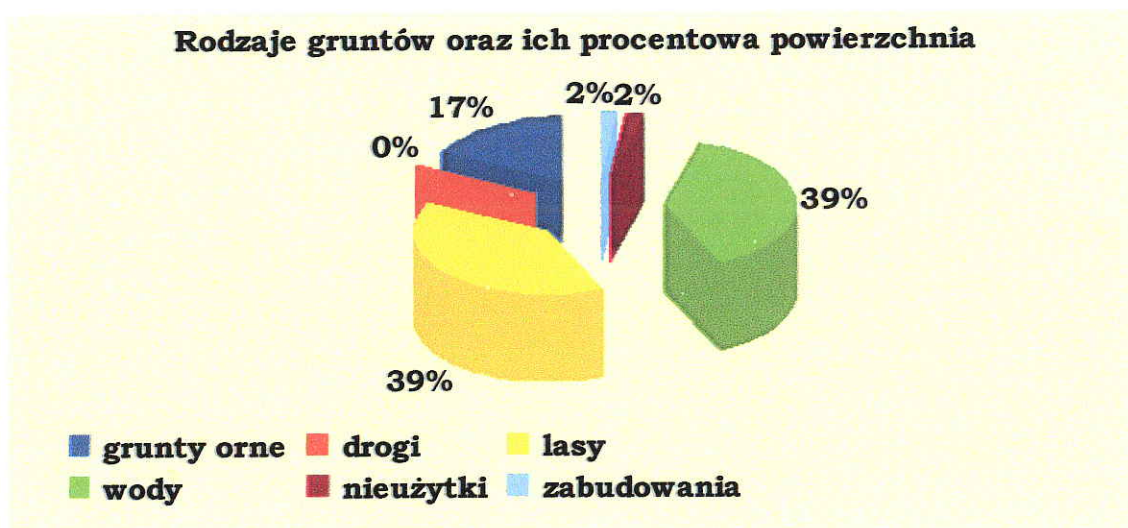
*Źródło: Archiwum Urzędu Miejskiego Trzemeszna*

**Powierzchnia ogółem sołectwa Grabowo wynosi 609,269 ha w tym:**

- grunty orne – 112,9553 ha,
- drogi – 10,3500 ha,
- lasy – 390,2138 ha,
- wody – 2,9032 ha,
- nieużytki – 20,9593 ha,
- tereny mieszkaniowe-0,1765 ha.
- tereny przemysłowe-0,0895
- tereny różne-71,6214

*Dane Urzędu Miejskiego Trzemeszna na grudzień 2014 r.*

Rys. 7





### III. INWENTARYZACJA ZASOBÓW SŁUŻĄCYCH ODNOWIE WSI GRABOWO

#### 1. Zasoby przyrodnicze

Sołectwo Grabowo jest położone w enklawie leśnej na szlaku turystycznym do ośrodka wypoczynkowego w Gołąbkach. Znajduje się tu wiele gatunków zwierząt, a lasy obfitują w owoce leśne i grzyby. Są tutaj także dwa stawy rybne.

Gleby w całym sołectwie są bardzo niskiej klasy, dlatego głównie uprawiane jest zboże, a w bardzo małym stopniu rośliny okopowe i pastewne.

Cechą wyróżniającą Grabowo jest piękny krajobraz i czyste środowisko.

Rys.8.



*Źródło: Archiwum Urzędu Miejskiego Trzemeszna.*

#### 2. Dziedzictwo kulturowe

We wsi Grabowo znajdują się zabytki sakralne: pozostałości po cmentarzu, Krzyż na końcu wsi oraz Figura Matki Bożej wybudowana w 1939 roku przez mieszkańców Grabowa. Oprócz tego w centrum wioski znajdują się 2 zabytkowe kasztanowce.

**Rys. 9.** Pozostałości po cmentarzu.



*Źródło: Archiwum Urzędu Miejskiego Trzemeszna.*

**Rys.10.** Figura Matki Bożej.



*Źródło: Archiwum Urzędu Miejskiego Trzemeszna.*



**Rys.11.** Krzyż.



*Źródło: Archiwum Urzędu Miejskiego Trzemeszna.*

**Rys.12.** Dworek w centrum wsi, wyburzony w 2013 r.



*Źródło: Archiwum Urzędu Miejskiego Trzemeszna.*



**Rys.13.** Zabytkowe kasztanowce.



*Źródło: Archiwum Urzędu Miejskiego Trzemeszna.*

### **3. Sfera społeczna, infrastruktura społeczna**

#### **3.1. Rynek pracy**

W Grabowie, podobnie jak w wielu innych małych miejscowościach położonych z dala od zgiełku miasta i ruchliwych tras komunikacyjnych, życie toczy się swoim rytmem, który wyznaczają cztery pory roku. Bowiem mniejszość mieszkańców utrzymuje się z pracy w rolnictwie. Pozostali żyją z pracy poza miejscem zamieszkania, głównie w firmach "Cembrit" i "Paroc" w Trzemesznie, reszta mieszkańców utrzymuje się z rent i emerytur.

#### **3.2. Oświata**

Ze względu na brak jakiegokolwiek placówki oświatowej w Grabowie miejscowe dzieci uczą się w Zespole Szkół – Szkole Podstawowej i Gimnazjum im. Powstania Wielkopolskiego w Kruchowie.

#### **3.3. Zdrowie**

Mieszkańcy sołectwa Grabowo mają zapewnioną opiekę medyczną przez dwa niepubliczne Zakłady Opieki Zdrowotnej „Zdrowie” i „LUXMED” w Trzemesznie. Oprócz tego mieszkańcy mogą korzystać także z usług prywatnych gabinetów stomatologicznych i protetycznego, mieszczących się w Trzemesznie.

#### **3.4. Miejsca kultu religijnego**

W centralnej części wsi znajduje się figurka Matki Bożej, przy której odbywają się głównie



nabożeństwa majowe. To właśnie tutaj społeczeństwo naszej wsi w okresie majowym zbiera się na codziennych modlitwach i śpiewie ku czci Najświętszej Marii Panny. Niestety w Grabowie nie ma kościoła, a wieś podlega pod parafię w Kruchowie.

### 3.5. Kultura

Miejscem publicznych spotkań jest świetlica wiejska. Tutaj odbywają się głównie spotkania Rad Sołeckich. W świetlicy organizowane są różnego rodzaju uroczystości np. imprezy weselne, urodzinowe, jubileusze, szkolenia dla rolników, dzień dziecka, dzień kobiet itp. Aktualnie świetlica jest po generalnym remoncie.

Rys.14. Świetlica wiejska w Grabowie.



*Źródło: Archiwum Urzędu Miejskiego Trzemeszna.*

### 3.6. Komunikacja

Znaczenie miejscowości wzrosło, kiedy w latach 1967-1969 wybudowano asfaltową drogę o długości 3,5 km do Kruchowa. Wieś otrzymała następnie połączenie autobusowe z Trzemesznem i Mogilnem, które zostało zerwane z wrześniem 2014 r. i na tą chwilę mamy tylko autobus kursujący z Trzemeszna do Grabowa wyłącznie w godzinach popołudniowych. Ze względu na wiodącą przez wieś drogę do kąpieliska nad jez. Przedwieśnia w Gołąbkach, wzrasta w okresie letnim ranga wsi. Pozostałe drogi to droga asfaltowa do Kurzych Grzęd, utwardzona pod koniec roku 2014 droga do Jastrzębowa oraz polne prowadzące do Ławek i Powiadaczy

Jednym z problemów mieszkańców Grabowa jest dość duża odległość od większych aglomeracji miejskich.



**Rys.15.** Droga asfaltowa przebiegająca przez wieś.



**Rys.16.** Przystanek autobusowy.



#### IV. ANALIZA SWOT

Na podstawie analizy zasobów opracowano silne i słabe strony sołectwa jak i potencjalne szanse i zagrożenia występujące w otoczeniu, które mogą mieć wpływ na przyszłość sołectwa i jego mieszkańców.

SILNE STRONY	SŁABE STRONY
<ul style="list-style-type: none"><li>• Wysokie walory przyrodnicze i krajobrazowe.</li><li>• Czyste otoczenie i środowisko naturalne.</li><li>• Dużo terenów zielonych i lasów.</li><li>• Przebieg szlaku rowerowego.</li><li>• Duża integracja wśród mieszkańców.</li></ul>	<ul style="list-style-type: none"><li>• Brak skanalizowania miejscowości.</li><li>• Słabe gleby.</li><li>• Niski przyrost naturalny.</li><li>• Wysoki procent bezrobocia.</li><li>• Niski poziom wykształcenia.</li><li>• Brak Internetu.</li><li>• Zły stan nawierzchni dróg.</li><li>• Brak chodnika przebiegającego wzdłuż wsi.</li></ul>

SZANSE	ZAGROŻENIA
<ul style="list-style-type: none"><li>• Dogodne warunki na powstanie gospodarstw agroturystycznych.</li><li>• Moda na mieszkanie „za miastem”.</li><li>• Możliwość uzyskania środków ze źródeł zewnętrznych.</li><li>• Atrakcyjne położenie (walory przyrodnicze i krajobrazowe).</li></ul>	<ul style="list-style-type: none"><li>• Brak ożywienia gospodarczego, skutkującego nowymi miejscami pracy i rozwojem lokalnym.</li><li>• Brak miejsc pracy.</li><li>• Zbyt wolny rozwój terenów wiejskich.</li><li>• Zniechęcenie społeczeństwa.</li><li>• Zmniejszająca się liczba mieszkańców.</li></ul>



## V. WIZJA ROZWOJU NASZEJ WSI

Grabowo to mała, ale piękna miejscowość o bogatych walorach krajobrazowych. Naszym marzeniem jest, aby sołectwo Grabowo rozwijało się i było miejscem chętnie odwiedzanym przez turystów. Pragniemy również, aby młodzi rolnicy pozostali na naszych gospodarstwach rolnych i kontynuowali tradycję pracy na roli.

Chcemy, aby Grabowo było:

- Wsią zadbaną i uporządkowaną, aktywną i nowoczesną.
- Wsią atrakcyjną do zamieszkania i chroniącą środowisko.
- Wsią wygodną, bezpieczną, z rozwiniętą infrastrukturą techniczną dążącą do poprawy jakości życia jej mieszkańców.



## **VI. ARKUSZ PLANOWANIA**

### NASZE SOŁECTWO DLA NAS I TURYSTÓW

#### ***PRIORYTET I***

**ZAGOSPODAROWANIE PRZESTRZENNE TERENÓW WOKÓŁ ŚWIETLICY WIEJSKIEJ, PLAC ZABAW DLA DZIECI.**

#### CEL

Stworzenie dogodnych warunków do wspólnych zabaw i spotkań.

#### PROJEKTY

1. Modernizacja całego terenu wokół świetlicy.
2. Zakup drzewek oraz wyposażenia placu zabaw.
3. Chodnik prowadzący do świetlicy.
4. Parking dla samochodów z kostki brukowej.
5. Boisko do siatkówki.

#### ***PRIORYTET II***

**ESTETYKA WSI.**

#### CEL

Poprawa bezpieczeństwa, oraz wizerunku wsi.

#### PROJEKTY

1. Wybudowanie chodnika przez wieś z kostki brukowej.
2. Pasy przejścia dla pieszych.
3. Klomb kwiatowy.

### KRÓTKOTERMINOWY PLAN ODNOWY WSI

#### ***CO CHCEMY ZROBIĆ.***

Zagospodarowanie przestrzenne wokół świetlicy wiejskiej, wyrównanie terenu, posianie trawy, zasadzenie drzewek, zakup placu zabaw dla dzieci, boisko do siatkówki.

<b>Planowana inwestycja</b>	<b>Przewidywany koszt realizacji</b>	<b>Termin realizacji</b>	<b>Źródło pozyskania funduszy</b>
Boisko do siatkówki	1 500 zł.	2015-2017	Budżet gminy Fundusz Sołecki Środki zewnętrzne
Wybudowanie chodnika przez wieś z kostki brukowej	70 000 zł.	2015-2017	Budżet gminy Fundusz Sołecki Środki zewnętrzne
Plac zabaw dla dzieci	25 000 zł.	2015-2017	Budżet gminy Fundusz Sołecki Środki zewnętrzne
Utworzenie terenów zielonych	8 000 zł.	2015-2017	Budżet gminy Fundusz Sołecki Środki zewnętrzne
Kostka brukowa (dojście do świetlicy)parking	27 000 zł.	2015-2017	Budżet gminy Fundusz Sołecki Środki zewnętrzne