



**ZAKŁAD USŁUG TECHNICZNYCH
„PROBUDIN” SPÓŁKA Z O.O.**

Adres: 85-083 Bydgoszcz, ul. Sowińskiego 20
Numer rachunku: 82 1020 1462 0000 7002 0125 8904
Tel./fax: 52 322 73 11 Tel. kom. 515 178 876
REGON 001334708 NIP 554-023-57-03
Numer KRS 0000199117

6

Nazwa zamówienia: **BUDOWA SIECI WODOCIĄGOWEJ**

Adres : m. Wymysłowo gm. Trzemeszno

Kod CPV: 45231300-8 Roboty budowlane w zakresie budowy wodociągów
i rurociągów do odprowadzania ścieków.

Inwestor: **Miasto i Gmina Trzemeszno**

Ul. Gen. H. Dąbrowskiego 2, 62-240 Trzemeszno

Umowa z dnia 18.07.2012 r.

Nr rej.: P-17/2012

Spis zawartości dokumentacji projektowej:

- Projekt budowlano - wykonawczy budowy sieci wodociągowej wraz z informacją „BIOZ”
- Przedmiar robót

Projektował: **mgr inż Danuta Rojek**

mgr inż. Danuta Rojek
spec. inst. inż. w zakr. sieci
instal. sanit. i urządzeń wod.-kan.
NIP: 7210/161/76 NB-W-7210/140/78

Sprawdził: **mgr inż. Karol Ferenc**


SPRAWDZAJĄCY
mgr inż. Karol Ferenc
NIP: 7210/161/76 NB-W-7210/140/78

ZAKŁAD USŁUG TECHNICZNYCH
„PROBUDIN” Spółka z o.o.
85-083 Bydgoszcz, ul. Sowińskiego 20
tel./fax 52 322-73-11, tel. 515 178 876
NIP 554-023-57-03

(pieczęć zakładu)

DYREKTOR
mgr inż. Janina Buszkowska
(podpis Dyrektora)

Bydgoszcz, grudzień 2012r.



P O L S K A
I Z B A
INŻYNIERÓW
BUDOWNICTWA

Bydgoszcz 2011-12-06
(miejscowość, data)

Zaświadczenie

Pan/Pani **ROJEK DANUTA**

miejsce zamieszkania

85-703 BYDGOSZCZ

UL. KIJOWSKA 11/1

jest członkiem Kujawsko-Pomorskiej

Okręgowej Izby Inżynierów Budownictwa

o numerze ewidencyjnym

KUP/IS/2119/01

i posiada wymagane ubezpieczenia od odpowiedzialności
cywilnej.

Niniejsze zaświadczenie jest ważne od dnia

2012-01-01

do dnia

2012-12-31

KUJAWSKO POMORSKA OKRĘGOWA
IZBA INŻYNIERÓW BUDOWNICTWA
w BYDGOSZCZY

85-030 BYDGOSZCZ, ul. B. Rumińskiego 6
tel. 052 366 70 50 • fax 052 366 70 59

PRZEWODNICZĄCY
Rady Okręgowej Izby

A. Holmorski
prof. dr hab. inż. Adam Podgórski
(pieczęć i podpis przewodniczącego)

zgodność z oryginałem stwierdza
ZUT - PROBUDIN

Bydgoszcz, dnia
Y. Kubisi
(data i nazwisko, podpis)

Niniejsze zaświadczenie potwierdza zawarcie obowiązkowego ubezpieczenia od odpowiedzialności cywilnej inżynierów budownictwa.

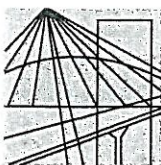
Przedmiotem ubezpieczenia jest odpowiedzialność cywilna deliktowa i kontraktowa ubezpieczonego za szkody wyrządzone w związku z wykonywaniem samodzielnych funkcji technicznych w budownictwie w zakresie posiadanych uprawnień budowlanych.

Suma gwarancyjna na jedno zdarzenie w okresie ubezpieczenia wynosi **50.000 EUR.**

Zgodność z oryginałem stwierdz.
ZUT - PROBUDIN

Bydgoszcz, dnia

(Imię i nazwisko, podpis)



P O L S K A
I Z B A
INŻYNIERÓW
BUDOWNICTWA

Bydgoszcz 2012-12-11

(miejscowość, data)

Zaświadczenie

Pan/Pani **ROJEK DANUTA**

miejsce zamieszkania

85-733 BYDGOSZCZ

UL. MARII SKŁODOWSKIEJ CURIE 92/51

jest członkiem Kujawsko-Pomorskiej

Okręgowej Izby Inżynierów Budownictwa

o numerze ewidencyjnym

KUP/IS/2119/01

i posiada wymagane ubezpieczenia od odpowiedzialności
cywilnej.

Niniejsze zaświadczenie jest ważne od dnia 2013-01-01

do dnia 2013-12-31

KUJAWSKO POMORSKA OKRĘGOWA
IZBA INŻYNIERÓW BUDOWNICTWA
w BYDGOSZCZY
85-030 BYDGOSZCZ, ul. B. Rumińskiego 6
tel. 52 366 70 50 • fax 52 366 70 59

PRZEWODNICZĄCY
Rady Okręgowej Izby
prof. dr hab. inż. Adam Podhorecki
(pieczęć i podpis przewodniczącego)

Zgodność z oryginałem stwierdza:
ZUT - PROBUDIN

Bydgoszcz, dnia
Y. Subas
(Imię i nazwisko, podpis)

Niniejsze zaświadczenie potwierdza zawarcie obowiązkowego ubezpieczenia od odpowiedzialności cywilnej inżynierów budownictwa.

Przedmiotem ubezpieczenia jest odpowiedzialność cywilna deliktowa i kontraktowa ubezpieczonego za szkody wyrządzone w związku z wykonywaniem samodzielnych funkcji technicznych w budownictwie w zakresie posiadanych uprawnień budowlanych.

Suma gwarancyjna na jedno zdarzenie w okresie ubezpieczenia wynosi **50.000 EUR**.

O fakcie powstania szkody należy zawiadomić STU Ergo Hestia S.A. niezwłocznie, nie później niż w ciągu 14 dni od chwili uzyskania wiadomości przez poszkodowanego o roszczeniu, które może rodzić odpowiedzialność cywilną ubezpieczonego.

Posiadanie ubezpieczenia obowiązkowego w ramach umowy generalnej zawartej pomiędzy PIIB a STU Ergo Hestia S.A. umożliwia członkom Izby zawarcie dodatkowego ubezpieczenia od odpowiedzialności cywilnej na wyższe sumy gwarancyjne.

Wszelkie zapytania dotyczące ubezpieczeń OC podstawowych i dodatkowych oraz wnioski o zawarcie umów dotyczących ubezpieczeń dodatkowych, których okres ubezpieczenia rozpoczyna się od dnia 1 stycznia 2011 roku i później, należy kierować bezpośrednio do **STU Ergo Hestia S.A. ul. Sienkiewicza 11, 44-100 Gliwice tel. (32) 305 55 08 lub za pomocą poczty elektronicznej: ocinzyniera@ergohestia.pl**

Do dyspozycji członów Polskiej Izby Inżynierów Budownictwa w sprawach ubezpieczeń pozostaje także biuro Krajowej Rady.

Nr MB-W-7210/140/78

DECYZJA

O STWIERDZENIU PRZYGOTOWANIA ZAWODOWEGO
do pełnienia samodzielnych funkcji technicznych w budownictwie

Na podstawie § 2. ust. 1, pkt. 1; § 4. ust. 2... i § 13 ust. 1 pkt. 4, 5... lit. ...a.
rozporządzenia Ministra Gospodarki Terenowej i Ochrony Środowiska, z dnia 29 lutego 1973 r.
w sprawie samodzielnych funkcji technicznych w budownictwie (Dz. U. Nr 8, poz. 46 stwierdza
się, że:

Obywatel(ka) Danuta R O J E K
magister inżynier urządzeń sanitarnych

.....
(tytuł naukowy - zawodowy)

urodzony(a) dnia 6 listopada 1945 r. w Łukaczu


posiada przygotowanie zawodowe upoważniające do wykonywania samodzielnej funkcji
projektanta

.....
w specjalności instalacyjno-inżynierskiej

w zakresie sieci sanitarnych i ujęć wód

Obywatel(ka) Danuta Rojek jest upoważniony(a) do:


- 1/ sporządzania projektów sieci wodociagowych, kanalizacyjnych
i ciepłych uzbrojenia terenu oraz ujęć wód;
- 2/ w budownictwie osób fizycznych - do kierowania, nadzorowania
i kontrolowania budowy, kierowania i kontrolowania wytwarzania
konstrukcyjnych elementów budowlanych oraz oceniania i badania
stanu technicznego sieci wodociagowych, kanalizacyjnych
i ciepłych oraz ujęć wód.



.....
mgr inż. arch. Jerzy Winiecki

Zgodność z oryginałem
ZUT - PROBUDIN

Bydgoszcz, dnia
(Imię i nazwisko, podpis)



P O L S K A
I Z B A
INŻYNIERÓW
BUDOWNICTWA

Bydgoszcz 2011-12-06
(miejscowość, data)

Zaświadczenie

Pan/Pani **FERENC KAROL**

miejsce zamieszkania

85-322 BYDGOSZCZ

UL. GAŁCZYŃSKIEGO 18/60

jest członkiem Kujawsko-Pomorskiej

Okręgowej Izby Inżynierów Budownictwa

o numerze ewidencyjnym

KUP/IS/2975/02

i posiada wymagane ubezpieczenia od odpowiedzialności
cywilnej.

Niniejsze zaświadczenie jest ważne od dnia

2012-01-01

do dnia

2012-12-31

KUJAWSKO POMORSKA OKRĘGOWA
IZBA INŻYNIERÓW BUDOWNICTWA
w BYDGOSZCZY
85-030 BYDGOSZCZ, ul. B. Rumińskiego 6
tel. 052 366 70 50 • fax 052 366 70 59

PRZEWODNICZĄCY
Rady Okręgowej Izby


prof. dr. hab. inż. Adam Podgórecki
(pieczęć i podpis przewodniczącego)

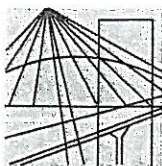
Zgodność z oryginałem stwierdz.
ZUT - PROBUDIN

Bydgoszcz, dnia
M. Malon
(Imię i nazwisko, podpis)

Przedmiotem ubezpieczenia jest odpowiedzialność cywilna deliktowa i kontraktowa ubezpieczonego za szkody wyrządzone w związku z wykonywaniem samodzielnych funkcji technicznych w budownictwie w zakresie posiadanych uprawnień budowlanych.

Zgodność z oryginałem stwierdza
ZUT - PROBUDIN

Sydgoszcz, dnia

.....
(imię i nazwisko, podpis)



P O L S K A
I Z B A
INŻYNIERÓW
BUDOWNICTWA

Bydgoszcz 2012-12-11

(miejscowość, data)

Zaświadczenie

Pan/Pani **FERENC KAROL**

miejsce zamieszkania

85-322 BYDGOSZCZ

UL. GAŁCZYŃSKIEGO 18/60

jest członkiem Kujawsko-Pomorskiej

Okręgowej Izby Inżynierów Budownictwa

o numerze ewidencyjnym

KUP/IS/2975/02

i posiada wymagane ubezpieczenia od odpowiedzialności
cywilnej.

Niniejsze zaświadczenie jest ważne od dnia 2013-01-01

do dnia 2013-12-31

KUJAWSKO POMORSKA OKRĘGOWA
IZBA INŻYNIERÓW BUDOWNICTWA
w BYDGOSZCZY
85-030 BYDGOSZCZ, ul. B. Rumińskiego 6
tel. 52 366 70 50 • fax 52 366 70 59

PRZEWODNICZĄCY
Rady Okręgowej Izby

prof. dr. hab. inż. Adam Podhorecki
(pieczęć i podpis przewodniczącego)

Zgodność z oryginałem stwierdza
ZUT - PROBUDIN

Bydgoszcz, dnia
(Imię i nazwisko, podpis)

Niniejsze zaświadczenie potwierdza zawarcie obowiązkowego ubezpieczenia od odpowiedzialności cywilnej inżynierów budownictwa.

Przedmiotem ubezpieczenia jest odpowiedzialność cywilna deliktowa i kontraktowa ubezpieczonego za szkody wyrządzone w związku z wykonywaniem samodzielnych funkcji technicznych w budownictwie w zakresie posiadanych uprawnień budowlanych.

Suma gwarancyjna na jedno zdarzenie w okresie ubezpieczenia wynosi **50.000 EUR**.


O fakcie powstania szkody należy zawiadomić STU Ergo Hestia S.A. niezwłocznie, nie później niż w ciągu 14 dni od chwili uzyskania wiadomości przez poszkodowanego o roszczeniu, które może rodzić odpowiedzialność cywilną ubezpieczonego.

Posiadanie ubezpieczenia obowiązkowego w ramach umowy generalnej zawartej pomiędzy PIIB a STU Ergo Hestia S.A. umożliwia członkom Izby zawarcie dodatkowego ubezpieczenia od odpowiedzialności cywilnej na wyższe sumy gwarancyjne.

Wszelkie zapytania dotyczące ubezpieczeń OC podstawowych i dodatkowych oraz wnioski o zawarcie umów dotyczących ubezpieczeń dodatkowych, których okres ubezpieczenia rozpoczyna się od dnia 1 stycznia 2011 roku i później, należy kierować bezpośrednio do **STU Ergo Hestia S.A. ul. Sienkiewicza 11, 44-100 Gliwice tel. (32) 305 55 08 lub za pomocą poczty elektronicznej: ocinzyniera@ergohestia.pl**

Do dyspozycji członów Polskiej Izby Inżynierów Budownictwa w sprawach ubezpieczeń pozostaje także biuro Krajowej Rady.

Zgodność z oryginałem stwierdza
ZUT - PROBUDIN

Bydgoszcz, dnia

(Imię i nazwisko, podpis)

Bydgoszcz, 1986 - 05 - 13

Nr UAN-KZ-7210/58/86

DECYZJA

O STWIERDZENIU PRZYGOTOWANIA ZAWODOWEGO do pełnienia samodzielnych funkcji technicznych w budownictwie

Na podstawie § 4 ust. 2, § 5 ust. 1, § 7 i § 13 ust. 1 pkt. 4... lit. a b..
rozporządzenia Ministra Gospodarki Terenowej i Ochrony Środowiska, z dnia 20 lutego 1975 r.
w sprawie samodzielnych funkcji technicznych w budownictwie (Dz. U. Nr 8, poz. 46 stwierdza
się, że:

Obywatel(ka) Karol Ferenc

..... magister inżynier budownictwa wodnego

(tytuł naukowy - zawodowy)

urodzony(a) dnia 10 lipca 1939 r. w Bagienicach

posiada przygotowanie zawodowe upoważniające do wykonywania samodzielnej funkcji

..... projektanta, kierownika budowy i robót


w specjalności instalacyjno-inżynieryjnej

w zakresie sieci i instalacji sanitarnych

Obywatel(ka) Karol Ferenc

jest upoważniony(a) do:

- 1/ sporządzania projektów sieci wodociągowych i kanalizacyjnych uzbrojenia terenu;
- 2/ kierowania, nadzorowania i kontrolowania budowy i robót, kierowania i kontrolowania wytwarzania konstrukcyjnych elementów sieci oraz oceniania i badania stanu technicznego w zakresie sieci wodociągowych i kanalizacyjnych uzbrojenia terenu;
- 3/ sporządzania projektów instalacji sanitarnych w zakresie wąskiej specjalizacji zawodowej, obejmującej instalacje wodociągowe i kanalizacyjne;
- 4/ kierowania, nadzorowania i kontrolowania budowy i robót, kierowania i kontrolowania wytwarzania konstrukcyjnych elementów instalacji oraz oceniania i badania stanu technicznego instalacji sanitarnych w zakresie wąskiej specjalizacji zawodowej, obejmującej instalacje wodociągowe i kanalizacyjne.



Główny Architekt Wojewódzki
Dyrektor Wydziału

mgr inż. arch. Jerzy Winiński

Wniosek z oryginałem
ZUT - PROJEKT
Bydgoszcz, dnia
(imię i nazwisko, podpis)

Bydgoszcz – grudzień- 2012 r.

OŚWIADCZENIE

**Projekt budowlano – wykonawczy budowy sieci wodociągowej
w m. WYMYSŁOWO
gmina Trzemeszno woj. wielkopolskie**

Zgodnie z wymogami Ustawy Prawa Budowlanego art. 20 ust.4 oświadczamy, że projekt został sporządzony zgodnie z obowiązującym prawem oraz zasadami wiedzy technicznej.

Projektant branży sanitarnej
mgr inż. Danuta Rojek

Sprawdzający branży sanitarnej
mgr inż. Karol Ferenc

ZAWARTOŚĆ OPRACOWANIA

1. STRONA TYTUŁOWA.
2. UPRAWNIENIA I ZAŚWIADCZENIA PROJEKTANTA I SPRAWDZAJĄCEGO.
3. OŚWIADCZENIA PROJEKTANTA I SPRAWDZAJĄCEGO.

I. OPIS TECHNICZNY:

- 1.0. Podstawa opracowania.
- 2.0. Cel, przedmiot i zakres opracowania
- 3.0. Zaopatrzenie w wodę
 - 3.1. Zaopatrzenie w wodę do celów przeciwpożarowych
- 4.0. Sieć wodociągowa
 - 4.1. Przewody wodociągowe
 - 4.2. Trasowanie sieci wodociągowej
 - 4.3. Lokalizacja sieci wodociągowej
 - 4.4. Uzbrojenie sieci wodociągowej
 - 4.5. Przyłącza wodociągowe
 - 4.6. Wytyczne wykonania przyłączy
 - 4.7. Oznakowanie sieci wodociągowej
 - 4.8. Przejście siecią pod przeszkodami
- 5.0. Odprowadzenie ścieków sanitarnych
- 6.0. Warunki gruntowe podłoża.
- 7.0. Próby, odbiory i warunki BHP.
- 8.0. Informacja o „Planie BIOZ”

II. RYSUNKI

01. Orientacja w skali 1 : 175 000
02. Schemat łączenia arkuszy
- 1÷16. Projekt zagospodarowania terenu
 - Plan sieci wodociągowej w skali 1: 1000
- 17÷19. Schemat montażowy sieci wodociągowej
20. Studzienka wodomierzowa

21. Zestaw wodomierzowy
22. Bloki oporowe
23. Szczegół zabezpieczenia w wykopie kabli energetycznych, telekomunikacyjnych
24. Zestawienie materiałów instalacji przyłączy.

III. ZAŁĄCZNIKI

1. Warunki techniczne podłączenia do sieci wodociągowej w Wymysławie, wydane przez Trzemeszeńskie Przedsiębiorstwo Komunalne – pismo z dnia 12.10.20012r, znak 45/2012
2. Decyzja o ustaleniu lokalizacji inwestycji celu publicznego wydana przez Burmistrza Miasta i Gminy Trzemeszno z dnia 2013-02-28 znak RI.7331.116.2012 oraz wypisy i wyrisy z Miejscowych planów zagospodarowania przestrzennego - patrz załącznik do wniosku o wydanie pozwolenia na budowę.
3. Pismo znak RGNK.6220.14.2012 z dn. 14.11.2012 r. w sprawie braku konieczności wydawania decyzji o środowiskowych uwarunkowaniach zgody na realizację budowy przedmiotowej sieci, wydana przez Burmistrza Miasta i Gminy Trzemeszno
4. Opinia dotycząca uzgodnienia dokumentacji projektowej wydana przez ZUDP w Gnieźnie.
5. Odpisy uzgodnień.
6. Wykaz właścicieli działek
7. Wypisy z rejestru gruntów.

Oddzielne teczki

1. Projekt budowlano-wykonawczy pompowni wody
2. Materiały prawne:
 - wykaz właścicieli działek
 - uproszczone wypisy z rejestru gruntu
 - zgody właścicieli gruntu

OPIS TECHNICZNY

do projektu budowlano-wykonawczego sieci wodociągowej
w m. **WYMYSŁOWO**
gm. Trzemeszno

1.0. Podstawa opracowania

- Umowa Nr P-17/2012 z dnia 18.07.2012r. zawarta pomiędzy Miastem i Gminą Trzemeszno, a Zakładem Usług Technicznych Sp. z o.o w Bydgoszczy.
- Warunki techniczne podłączenia do sieci wodociągowej w Wymysławie, wydane przez Trzemeszeńskie Przedsiębiorstwo Komunalne – pismo z dnia 12.10.20012r, znak 45/2012
- Mapy sytuacyjno – wysokościowe w skali 1 : 1000.
- Wizja lokalna w terenie połączona z inwentaryzacją.

2.0. Cel przedmiot i zakres opracowania.

Celem niniejszego opracowania jest zaprojektowanie sieci wodociągowej dla gospodarstw będących w rozproszonej zabudowie wsi Wymysłowo. Sieć ta umożliwi podłączenie do gminnej sieci wodociągowej budynków, które do tej pory nie zostały podłączone do wodociągu. Projektuje się zatem sieć główną z przyłączami oraz dla zapewnienia odpowiedniego ciśnienia pompownię wody.

3.0. Zaopatrzenie w wodę .

Projektowana sieć wodociągowa zasilana będzie z istniejącego wodociągu połączonego z ujęciem miejskim w Trzemesznie. Zaopatrzenie w wodę wyżej wymienionego terenu nastąpi z istniejącej sieci wodociągowej PVC $\phi 160$ – węzeł nr 1. Dla zapewnienia odpowiedniego ciśnienia wody w projektowanych rurociągach przewidziano strefową pompownię wody zlokalizowaną w m. Rudki.

Sieć wodociągowa na terenie wsi Wymysłowo zasilana jest z miejskiego ujęcia wodociągowego pracującego w układzie dwustopniowego pompowania wody z wieżowym zbiornikiem wyrównawczym, z którego woda grawitacyjnie spływa do sieci.

3.1. Zaopatrzenie w wodę do celów przeciwpożarowych.

Zgodnie z Rozporządzeniem MSWiA z dn. 24.07. 2009 r. zaopatrzenie w wodę do celów gaśniczych dla zabudowy wiejskiej wynosi 5,0 l/sek. Taką ilość wody o odpowiednim

ciśnieniu dostarczy istniejące ujęcie wody w Trzemesznie i projektowana w oddzielnym opracowaniu pompownia strefowa, a pobór jej przewidziano za pomocą hydrantów istniejących i projektowanych ϕ 80 mm.

Hydranty będą również służyły do poboru wody dla celów obrony cywilnej

4.0. Sieć wodociągowa.

Włączenie projektowanej sieci wodociągowej do istniejącej nastąpi w oznaczonym na rys. nr 3 węźle nr1. Istniejąca sieć wodociągowa w miejscu włączenia wykonana została z rur PVC ϕ 160 mm, przedmiotową sieć wodociągową zaprojektowano z rur PVC ϕ 160 mm, ϕ 110 mm i ϕ 90 mm oraz PE ϕ 160 mm.

4.1 Przewody wodociągowe.

Ogólna długość projektowanej sieci wodociągowej głównej wynosi **L=13 699,0m** w tym:

- rury PVC ϕ 160 mm długości L = 2512,0 m
- rury PE ϕ 160 mm (przewiert sterowany) długości L = 2487,0 m
- rury PVC ϕ 110 mm długości L = 4055,0 m
- rury PVC ϕ 90 mm długości L = 4645,0 m

Długość przyłączy wodociągowych z rur PE ϕ 50mm, ϕ 40 mm i ϕ 32 mm (odcinki sieci od rurociągu głównego do zestawu wodomierzowego) wynosi **L = 1934,0m – 53 przyłącza.**

Przewody wodociągowe z rur PVC i PE należy układać na głębokości 1,8 m p.p.t. licząc od wierzchu rury do terenu. Rury będą układane przewiertem sterowanym oraz w wykopach otwartych wykonanych sprzętem mechanicznym, bądź ręcznie w przypadku skrzyżowań z istniejącym uzbrojeniem podziemnym. Ściany wykopów umocnione szalunkami.

Na ułożonym przewodzie nie należy zasypywać połączeń do czasu wykonania próby ciśnieniowej. Próby ciśnieniowe wykonywać na ciśnienie 10 atm wg PN-81/B10725.

W projekcie zastosowano kształtki i zasuwy żeliwne kołnierzowe sferoidalne malowane proszkowo na ciśnienie PN10 i PN16..

Połączenia rur PVC wykonać poprzez zastosowanie uszczelek gumowych, zaś połączenie rur PVC z kształtkami żeliwnymi – za pomocą kształtek przejściowych i również uszczelek gumowych. Połączenia rur PE wykonać poprzez zgrzewanie doczołowe.

Roboty ziemne wykonać zgodnie z przepisami normy branżowej BN-84/8836-02 „Roboty ziemne”- Wykopy otwarte pod przewody wodociągowe i kanalizacyjne. Warunki techniczne wykonania.

W celu zabezpieczenia przed wysuwaniem się rur z kielicha przy kolanach, łukach, trójkątach oraz korkach, należy stosować prefabrykowane lub wykonać na miejscu budowy bloki oporowe wg PN- 81/9192-04; PN-81/B-03020.

4.2. Trasowanie sieci.

Przed rozpoczęciem robót ziemnych należy wytyczyć na gruncie oś przewodów zgodnie z niniejszą dokumentacją .

4.3. Lokalizacja sieci wodociągowej.

Szczegółową lokalizację projektowanej sieci przedstawiono na planach sytuacyjnych w skali 1 : 1000.

4.4 Uzbrojenie sieci wodociągowej.

Projektowana sieć wodociągowa posiadać będzie następujące uzbrojenie:

- zasuwa żeliwna ϕ 150 mm - 14 szt.
- zasuwa żeliwna ϕ 100 mm - 15 szt.
- zasuwa żeliwna ϕ 80 mm - 97szt. (w tym 65 szt. na odgałęzieniach do hydrantu)
- hydrant żeliwny ppoż. ϕ 80 mm - 65 szt.

W projekcie przyjęto zasuwy równoprzelotowe, kołnierzowe z żeliwa sferoidalnego na ciśnienie PN16, umieszczone bezpośrednio w ziemi, wyposażone w obudowę teleskopową oraz skrzynkę. Szczegółowe uzbrojenie sieci wodociągowej przedstawiono graficznie na schemacie montażowym. Teren wokół uzbrojenia należy umocnić w promieniu 1,0 m prefabrykowanymi płytami betonowymi ze spadkiem na zewnątrz.

Po wykonaniu sieci wodociągowej, lecz przed jej oddaniem do eksploatacji należy wszystkie elementy uzbrojenia łącznie z węzłami oznakować tablicami informacyjnymi wg PN-86/B-09700. Tabliczki umieścić w punktach widocznych w pobliżu sieci wodociągowej na trwałych obiektach, a w razie braku takowych- na specjalnych słupkach stalowych. Sieć wodociągową przed zasypaniem oznakować taśmą sygnalizacyjną.

4.5. Przyłącza wodociągowe.

Zaprojektowano 53 przyłącza z rur PE ϕ 50mm, ϕ 40 mm i ϕ 32 mm (odcinki sieci od rurociągu głównego do zestawu wodomierzowego) o łącznej długości **L = 1934,0m** w tym:

- rury PE ϕ 50 mm o długości L = 25,0 m
- rury PE ϕ 40 mm o długości L = 1720,0 m
- rury PE ϕ 32 mm o długości L = 189,0 m

Zestawienie długości i materiałów instalacji przyłączy pokazano w załączonej tabelce.

4.6. Wytyczne wykonania przyłączy.

Połączenie rur PE z projektowanym przewodem głównym z rur PVC i PE należy wykonać za pomocą obejmy z zaworem. Trzpień zaworu winien być przedłużony do powierzchni terenu za pomocą pręta i obudowy do zasuwy.

Zawór należy oznaczyć tabliczką umieszczoną na słupku betonowym lub stalowym bądź na innym stałym obiekcie. Przewiduje się zainstalowanie wodomierzy w budynkach mieszkalnych, gospodarczych i w studzienkach. Przed wodomierzem należy zainstalować zawór przelotowy a za wodomierzem zawór przelotowy, zawór antyskażeniowy typu EA291NF oraz zawór z kurkiem spustowym.

Zestaw wodomierzowy zamontować zgodnie z normą PN – 98 / B – 100720 i PN – ISO – 4064 – 2.

Przy przejściu przewodu przez ścianę budynku rury prowadzić w rurze osłonowej. Miejsce przejść między rurami należy uszczelnić z dwóch stron rury osłonowej np. Polkitem lub Silikonem.

Po wykonaniu przyłącza, a przed oddaniem do eksploatacji, należy poddać je próbie szczelności na ciśnienie 8 atm.

Przed włączeniem wody z wodociągu publicznego należy bezwzględnie odłączyć hydrofory tj. własne źródło zasilania w wodę.

4.7. Oznakowanie sieci wodociągowej .

Po wykonaniu sieci wodociągowej, lecz przed jej oddaniem do eksploatacji należy wszystkie elementy uzbrojenia łącznie z węzłami oznakować specjalnymi tablicami informacyjnymi wg PN-86/B-09700. Tabliczki umieścić w punktach widocznych w pobliżu sieci wodociągowej na trwałych obiektach, a w razie braku takowych na specjalnych słupkach stalowych.

4.8.Przejęcie z siecią wodociagową pod przeszkodami

Na trasie projektowanej sieci wodociągowej istnieją ciągi komunikacyjne o nawierzchni

asfaltowej, z kruszywa i gruntowej oraz kable telefoniczne i energetyczne.

Pod drogami o nawierzchni asfaltowej prace prowadzić metodą przewiertu sterowanego, jedynie w miejscach montażu obejm do przyłączy, montażu hydrantów lub węzłów wykonać ręcznie wykopy obiektowe. Pozostałe prace ziemne prowadzić w wykopie z obudową szalunkową, a po zakończeniu prac nawierzchnię przywrócić do stanu pierwotnego. W przypadku prac prowadzonych w asfalcie, dokonać wymiany gruntu i wszystkie rodzaje nawierzchni odbudować zgodnie z uzgodnieniem z Urzędem Miasta i Gminy Trzemeszno. W przypadku natrafienia w czasie wykonywania robót na nie zainwentaryzowane uzbrojenie podziemne należy zabezpieczyć je przed uszkodzeniem i bezzwłocznie powiadomić właściciela tegoż uzbrojenia.

Szczególną uwagę należy zwrócić na warunki podane w uzgodnieniach poszczególnych użytkowników uzbrojenia podziemnego .

UWAGA :

Projektowana sieć wodociągowa ułożona zostanie w terenie, gdzie nie występują szkody górnicze oraz teren ten nie podlega ochronie konserwatorskiej.

5.0 Odprowadzenie ścieków sanitarnych.

Ścieki sanitarne z nieruchomości odprowadzane są do osadników gnilnych zlokalizowanych w rejonie zabudowy poszczególnych posesji. Rolnicy, którzy obecnie nie posiadają wewnętrznej kanalizacji ścieków sanitarnych oraz osadników ścieków, przed wykonaniem sieci wodociągowej winni ją wykonać.

6.0 Warunki gruntowe podłoża .

Dokumentowany teren wg Normy PN – 81/ B – 03020 położony jest w rejonie gdzie głębokość przemarzania gruntu wynosi 1.0 m. Faktyczna głębokość ułożenia przewodów wodociągowych winna wynosić 1.8 m p p. licząc od ich wierzchu do terenu .

W poziomie posadowienia rurociągów miejscami może pojawić się woda gruntowa. Nie należy wykonywać prac ziemnych w nawodnionych piaskach . Przedtem obniżyć poziom wody igłofiltrami.

7.0 Próby, odbiory i warunki BHP.

- a) Roboty należy wykonać zgodnie z warunkami technicznymi wykonania i odbioru robót budowlano-montażowych oraz warunkami BHP.

- b) Roboty ziemne – wykopy wąskoprzestrzenne w szalunkach skrzynkowych, po ich wykonaniu oznakować i zabezpieczyć na okres dzienny i nocny.
- c) Pracownicy zatrudnieni przy budowie powinni być przeszkoleni w zakr. przepisów BHP.
- d) Roboty należy wykonać zgodnie z obowiązującymi warunkami technicznymi budowy przewodów z rur PVC, przepisami branżowymi itp.
- e) Przed rozpoczęciem robót, wykonawca winien zapoznać się z załączonymi odpisami uzgodnień, warunkami wykonawstwa robót, powiadomić instytucje posiadające uzbrojenie podziemne o terminie rozpoczęcia robót celem wskazania tych urządzeń w terenie.
- f) Przed oddaniem sieci wodociągowej do eksploatacji przeprowadzić dezynfekcję podchlorynem sodu (dawka 30 g/m³ Cl₂).
- g) Przed oddaniem sieci wodociągowej do eksploatacji należy wykonać badania wody przez Państwowy Inspektorat Sanitarny.
- h) W trakcie wykonywania robót należy przestrzegać warunków podanych w poniższych normatywach:
 - BN-83/8836-02 – Przewody podziemne. Roboty ziemne. Wymagania i badania przy odbiorze.
 - Instrukcja projektowania i budowy przewodów kanalizacyjnych i wodociągowych z rur PVC dostarczana przez producenta.
 - obowiązujące przepisy BHP.
 - PN-92/B-01706 – Instalacje wodociągowe. Wymagania w projektowaniu.
 - PN-EN 1452 - Systemy przewodowe z niezmiękczonego polichlorku winylu do przesyłania wody.

8.0. Informacja o "Planie BIOZ"

Informację o BIOZ sporządzono zgodnie z Rozporządzeniem Ministra Infrastruktury z 23 czerwca 2003r (Dz. U. nr 120, poz. 1126).

8.1. Zakres robót dla całego zamierzenia budowlanego oraz kolejność realizacji poszczególnych obiektów.

Zakres robót obejmuje wykonanie sieci wodociągowej na terenie rozproszonej zabudowy we wsi Wymysłowo.

Włączenie projektowanej sieci wodociągowej do sieci istniejącej przewidziano w węźle nr 1 –patrz rys. nr 3 - Plan zagospodarowania terenu. Plan sieci wodociągowej. Podłączone do gminnej sieci wodociągowej zostaną 53 posesje.

Łączna długość zaprojektowanej sieci głównej wynosi **L= 13 699,0m** w tym:

- rurociągi PVC ϕ 160 mm długości L = 2512,0 m
- rurociągi PE ϕ 160 mm (przewiert) długości L= 2487,0 m
- rurociągi PVC ϕ 110 mm długości L = 4055,0 m
- rurociągi PVC ϕ 90 mm długości L = 4645,0 m

Łączna długość zaprojektowanych przyłączy wynosi **L = 1934,0 m** w tym:

- rury PE ϕ 50 mm o długości L = 25,0 m
- rury PE ϕ 40 mm o długości L = 1720,0 m
- rury PE ϕ 32 mm o długości L = 189,0 m

Ogólna długość zaprojektowanej sieci wodociągowej głównej wraz z przyłączami wynosi **L = 15 633,0 m.**

W ramach inwestycji wykonana zostanie również pompownia wody w m. Rudki, która zapewni odpowiednie ciśnienie wody w projektowanej sieci wodociągowej.

Nie przewiduje się etapowania robót budowlanych.

8.2. Wykaz istniejących obiektów budowlanych.

Na terenie objętym przedmiotową inwestycją zlokalizowane jest uzbrojenie podziemne - kable telekomunikacyjne i kable energetyczne, oraz uzbrojenie napowietrzne - słupy i linie energetyczne i telefoniczne. Drogi posiadają nawierzchnię asfaltową, z kruszywa i ziemną. Na terenie części wsi Wymysłowo istnieje sieć wodociągowa zasilana w wodę z miejskiego ujęcia.

8.3. Wskazanie elementów zagospodarowania działki lub terenu, które mogą stwarzać zagrożenie bezpieczeństwa i zdrowia ludzi.

Ułożenie przewodów wodociągowych na głębokości 1,80 m pod powierzchnią terenu nie stwarza bezpośredniego zagrożenia bezpieczeństwa i zdrowia ludzi, a ewentualne awarie mogą spowodować jedynie szkody materialne w postaci strat w uprawach, zniszczeniu nawierzchni dróg itp.

8. 4. Wskazanie dotyczące przewidywanych zagrożeń występujących podczas realizacji robót budowlanych, określające skalę i rodzaje zagrożeń oraz miejsce i czas ich wystąpienia.

Przy wykonywaniu robót budowlanych należy stosować Rozporządzenie Ministra Infrastruktury z dnia 6 lutego 2003r. **w sprawie bezpieczeństwa i higieny pracy podczas wykonywania robót budowlanych** (Dz. U. z 2003r. Nr 47, poz. 401).

Podczas realizacji inwestycji największe zagrożenia występują przy robotach ziemnych.

Najczęściej występujące zagrożenia:

- wykonywanie robót niezgodnie z założoną technologią robót,
- nieprzestrzeganie warunków BHP podczas robót przy czynnych instalacjach,
- nie zachowanie odpowiedniego nachylenia skarpy w przypadku wykopów ze skarpami,
- składowanie materiałów na krawędzi wykopów,
- pogłębienie wykopów wąskoprzestrzennych ponad dopuszczalne zagłębienie
- niestaranne wykonanie szalunków lub ich brak,
- użycie niewłaściwych materiałów do wykonania szalunków,
- brak lub niewłaściwe zejścia do wykopów,
- przebywanie w zasięgu pracy ramienia koparki,
- wykonywanie napraw sprzętu lub środków transportu bez należytego zabezpieczenia przed osunięciem się sprzętu,
- brak kontroli izolacji kabli energetycznych i przewodów doprowadzających energię elektryczną np. do pomp,
- lekceważenie zagrożeń ze strony niewypałów.

8.5. Wskazanie sposobu prowadzenia instruktażu pracowników przed przystąpieniem do realizacji robót szczególnie niebezpiecznych.

Prawidłowo wykonywane roboty budowlane zgodnie z przepisami BHP nie powinny stwarzać zagrożenia.

Pracownicy produkcyjni, którzy zostaną zatrudnieni przy realizacji inwestycji muszą posiadać niezbędną wiedzę zawodową, uprawnienia oraz muszą być przeszkoleni w zakresie BHP.

W trakcie realizacji budowy kierownik jest zobowiązany do prowadzenia bieżącego instruktażu stanowiskowego, oraz kontroli i zaleceń w zakresie stanu BHP.

Na terenie budowy powinien być do wglądu pracowników plan „BIOZ”, a na tablicy ogłoszeń informacja, gdzie on się znajduje.

8.6. Wskazanie środków technicznych i organizacyjnych, zapobiegających niebezpieczeństwom wynikającym z wykonywania robót budowlanych w strefach szczególnego zagrożenia zdrowia lub w ich sąsiedztwie, w tym zapewniających bezpieczną i sprawną komunikację, umożliwiającą szybką ewakuację na wypadek pożaru, awarii i innych zagrożeń.

- Wykonanie robót ziemnych należy prowadzić na podstawie planu organizacji robót określającego kolejność i metody ich wykonania
- Przed rozpoczęciem robót ziemnych należy dokonać inwentaryzacji urządzeń podziemnych w celu ustalenia ewentualnych kolizji i zagrożeń.
- Przy prowadzeniu robót ziemnych w bezpośrednim sąsiedztwie instalacji podziemnych należy określić bezpieczne odległości w pionie i poziomie, w jakich mogą być prowadzone roboty przy użyciu sprzętu ciężkiego. Odległości bezpiecznego używania maszyn roboczych należy ustalić z jednostkami zarządzającymi tymi instalacjami.
- W razie natrafienia na jakiegokolwiek nie zainwentaryzowane przewody należy natychmiast przerwać prace i zawiadomić o tym kierownictwo budowy.
- Podczas wykonywania wykopów niedopuszczalne jest tworzenie nawisów
- Urobek z wykopów powinien być: odkładany 1,0 m za klin odłamu gruntu jeśli ściany wykopu nie są umocnione lub odwożony bezpośrednio na składowisk
- W klinie odłamu gruntu nie wolno składować materiałów, urządzać dróg dojazdowych i przejść
- Przy wykonywaniu wykopu sprzętem zmechanizowanym pracownicy powinni znajdować się w bezpiecznej od niego odległości
- Podczas wykonywania wykopów wąskoprzestrzennych osoby współpracujące z operatorem mogą znajdować się wyłącznie w części zabezpieczonej wykopu
- Każdorazowe rozpoczęcie prac w wykopie wymaga sprawdzenia jego obudowy, skarp
- Jeżeli głębokość wykopu jest większa niż 1,0 m należy wykonać zejścia do wykopu. Odległość między zejściami do wykopu nie powinna przekraczać 20 m.
- Ściany wykopu należy zabezpieczyć zgodnie z projektem
- Krawędzie wykopów oznaczyć i zabezpieczyć przed osobami postronnymi zgodnie z obowiązującymi przepisami. Zabrania się w miejscu prowadzenia wykopów prowadzenia jednocześnie innych robót oraz przebywania osób postronnych

- Prowadzenie robót ziemnych w pobliżu instalacji podziemnych, a także wykonywanie przekopów próbnych powinno odbywać się ręcznie
- W czasie wykonywania wykopów w miejscach dostępnych dla osób niezatrudnionych przy tych robotach należy wokół wykopów pozostawionych w czasie zmroku i w nocy ustawić balustrady zaopatrzone w światło ostrzegawcze koloru czerwonego
- Jeżeli teren, na którym są wykonywane roboty ziemne, nie może być ogrodzony, wykonawca robót powinien zapewnić stały dozór
- Koparka w czasie pracy powinna być ustawiona w odległości od wykopu 0,6 m poza granicą klina naturalnego odłamu gruntu. Przebywanie osób pomiędzy ścianą wykopu a koparką, nawet w czasie postoju, jest zabronione
- W czasie wykonywania koparką wykopów wąskoprzestrzennych należy wykonywać obudowę wyłącznie zabezpieczonej części wykopu lub zastosować obudowę prefabrykowaną, z użyciem wcześniej przewidzianych urządzeń mechanicznych
- Ruch środków transportowych obok wykopów powinien odbywać się poza granicą klina naturalnego odłamu gruntu
- Głębokości wykopów powinny ściśle odpowiadać głębokościom przyjętym w projekcie budowlano wykonawczym technologicznym i konstrukcyjnym.
- Wszystkie stosowane rozpory w wykopie winny być silne i równomiernie naprężone.
- Nie wolno wchodzić ani wychodzić z wykopów po rozporach.
- Przejścia w wykopie i drabiny powinny być zawsze w stanie nadającym się do użytkowania.
- Pomosty robocze winny mieć szerokość min. 0,75 m.
- Po całkowitym lub częściowym wykonaniu wykopów, lecz przed wykonaniem robót montażowych lub fundamentów kierownik robót winien dokonać oględzin wykopu, potwierdzić wpisem do dziennika budowy dopuszczalność posadowienia budowli.
- Roboty montażowe powinny być wykonane natychmiast po odebraniu wykopu. Jest to szczególnie ważne w gruntach spoistych, wrażliwych na opady atmosferyczne.
- Do zasypywania nie należy używać gruntów zmarzniętych, torfu, darniny itp.
- Obudowę zabezpieczającą wykop należy usuwać stopniowo w miarę zasypywania.
- W przypadku wykonywania wykopów w pobliżu istniejących budowli należy je zabezpieczyć przed możliwością zsuwu gruntu spod fundamentów.

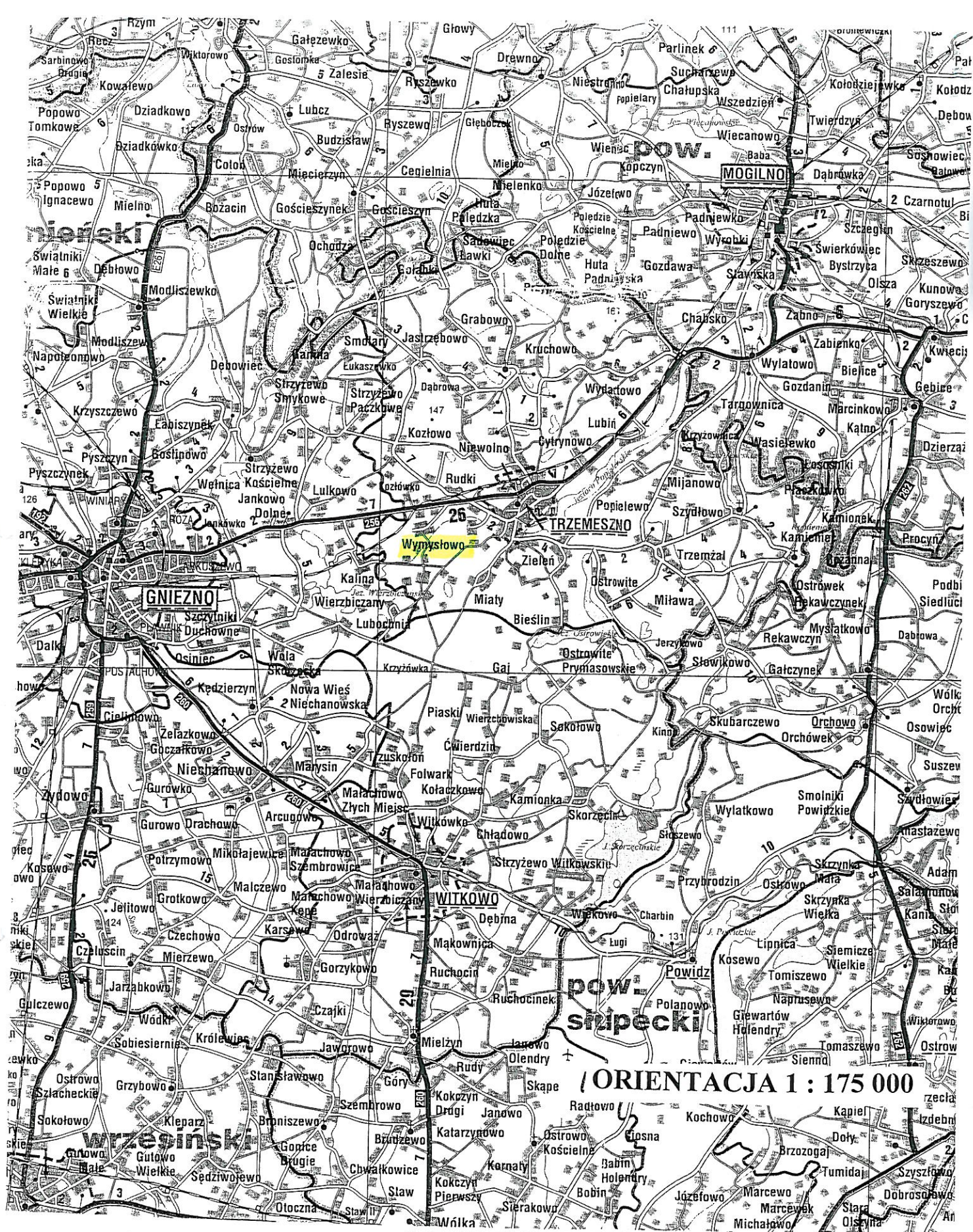
UWAGA

Wszelkie zmiany w stosunku do projektu, które mogą wynikać z technologii robót lub nieznanych w czasie projektowania warunków miejscowych, należy uzgodnić z biurem autorskim.

Wszystkie przewody po wykonaniu i przed zasypianiem podlegają geodezyjnym pomiarom sytuacyjno- wysokościowym.

Opracowała:
mgr inż. D. Rojek





Zakład Usług Technicznych „PROBUDIN”

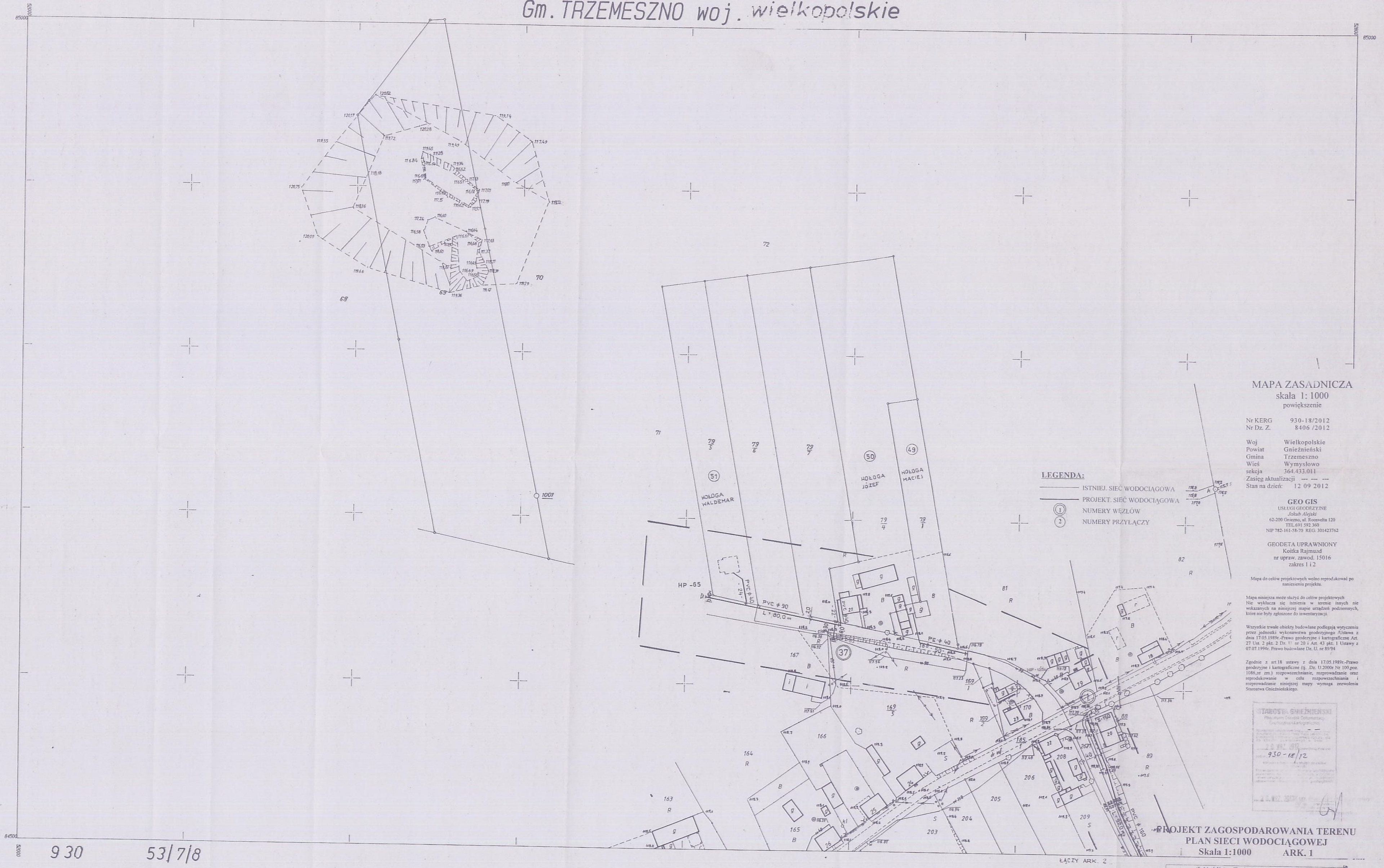
Sp. z o.o. BYDGOSZCZ

Obiekt: WYMYSŁOWO gm. Trzemeszno

Temat: Projekt budowlano-wykonawczy sieci wodociągowej

Funkcja:	Imię i Nazwisko	Nr upr. specj.	Podpis	Data
Projektował:	mgr inż. D. Rojek	7210/140/78 inst.-inż.		12.2012r.
Sprawdził:	mgr inż. K. Ferenc	7210/58/86 inst.-inż.		RYS. 01

Gm. TRZEMESZNO woj. wielkopolskie



MAPA ZASADNICZA skala 1: 1000 powiększenie

Nr KERG 930-18/2012
Nr Dz. Z. 8406 /2012

Woj. Wielkopolskie
Powiat Gnieźnieński
Gmina Trzemeszno
Wies Wymysłowo
sekcja 364.433.011
Zasięg aktualizacji ---
Stan na dzień: 12 09 2012

GEO GIS
USŁUGI GEODEZYJNE
Jakub Długoł
62-200 Gniezno, ul. Koswolda 120
TEL. 691 592 360
NIP 782-161-58-70 REG. 301423762


GEODETA UPRAWNIONY
Kotłica Rajmund
nr upraw. zawođ. 15016
zakres I i 2

Mapa do celów projektowych wolno reprodukować po
naliczeniu projektu.

Mapa niniejsza może służyć do celów projektowych.
Nie wyklucza się istnienia w terenie innych nie
wskazanych na niniejszej mapie urządzeń podziemnych,
które nie były zgłoszone do inwentaryzacji.

Wszystkie trwałe obiekty budowlane podlegają wytyczeniu
przez jednostki wykonawstwa geodezyjnego (Ustawa z
dnia 17.05.1989r.-Prawo geodezyjne i kartograficzne Art.
27 Ust. 2 pkt 2 Dz. U. nr 20 i Art. 43 pkt 1 Ustawy z
07.07.1994r. Prawo budowlane Dz. U. nr 89/94)

Zgodnie z art.18 ustawy z dnia 17.05.1989r.-Prawo
geodezyjne i kartograficzne (tj. Dz. U. 2000r. Nr 100 poz.
1086, ze zm.) rozpowszechnianie, rozprowadzanie oraz
reprodukcję w celu rozpowszechniania i
rozprowadzanie niniejszej mapy wymaga zezwolenia
Starostwa Gnieźnieńskiego.



PROJEKT ZAGOSPODAROWANIA TERENU PLAN SIECI WODOCIĄGOWEJ Skala 1:1000 ARK. 1

Zakład Usług Technicznych „PROBUDIN” Sp. z o.o. BYDGOSZCZ				
Objekt:	WYMYSŁOWO gm. Trzemeszno			
Temat:	Projekt budowlano-wykonawczy sieci wodociągowej			
Funkcja:	Imię i Nazwisko	Nr upr. specj.	Wzrost	Dat
Projektował:	mjr inż. D. Rojek	7210140798	inst.-inż.	12.2012r.
Sprawił:	mjr inż. K. Ferenc	7210158366	inst.-inż.	12.2012r.
				1

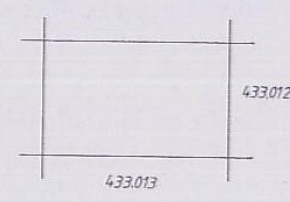
9 30 53/7/8
364.433.011
1 : 1000

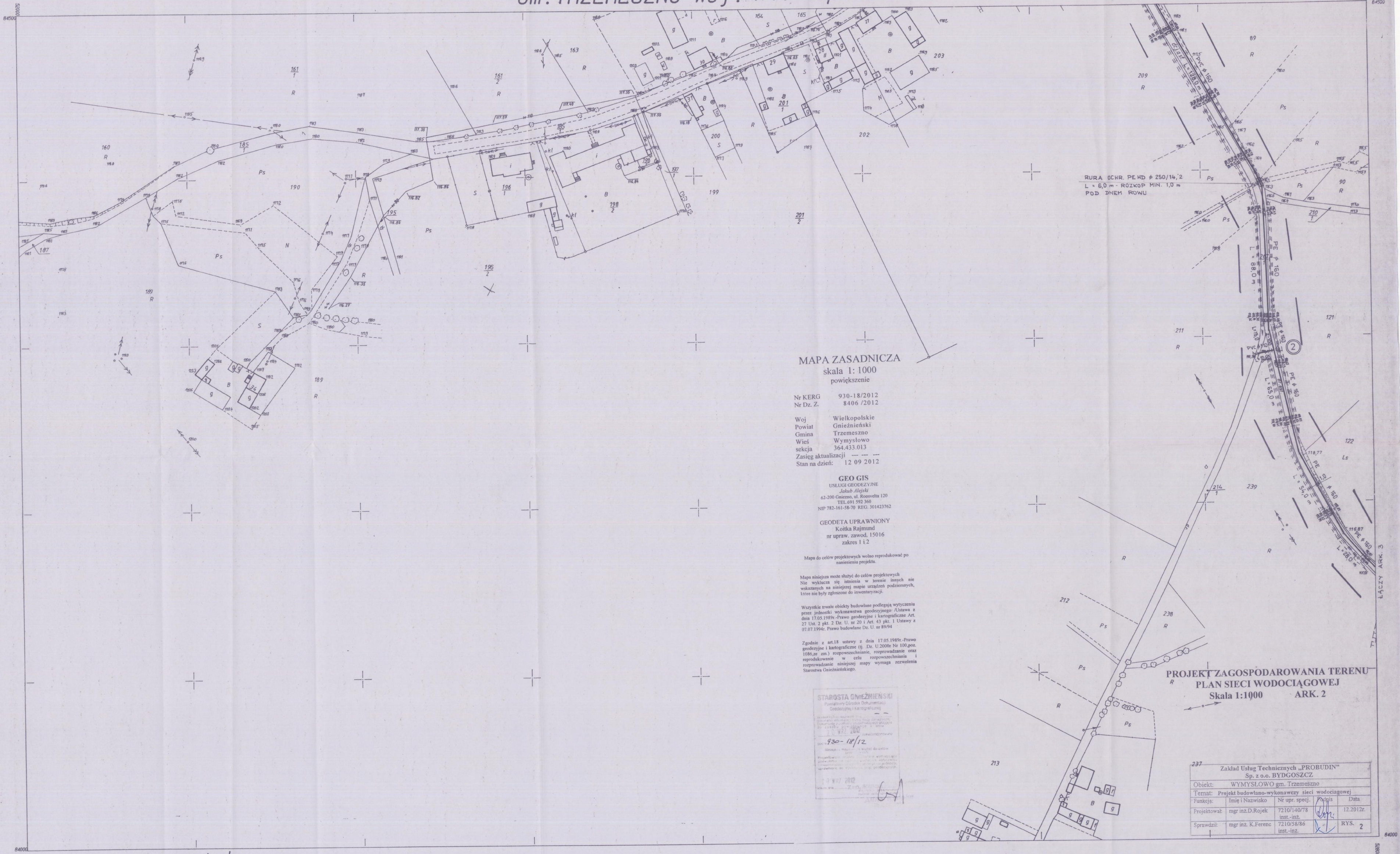
MAPA SYTUACYJNO-WYSOKOSCIOWA

Założona w roku 1986 przez:
WOJEWODZKIE BIURO GEODEZJI I TERENÓW ROLNYCH W BYDGOSZCZY
REJONOWY ODDZIAŁ W MOGIŁNIE

Kierownik RD w Mogilnie Aleksandra Kodzierska

Gm. Trzemeszno
Wes. WYMYSŁOWO



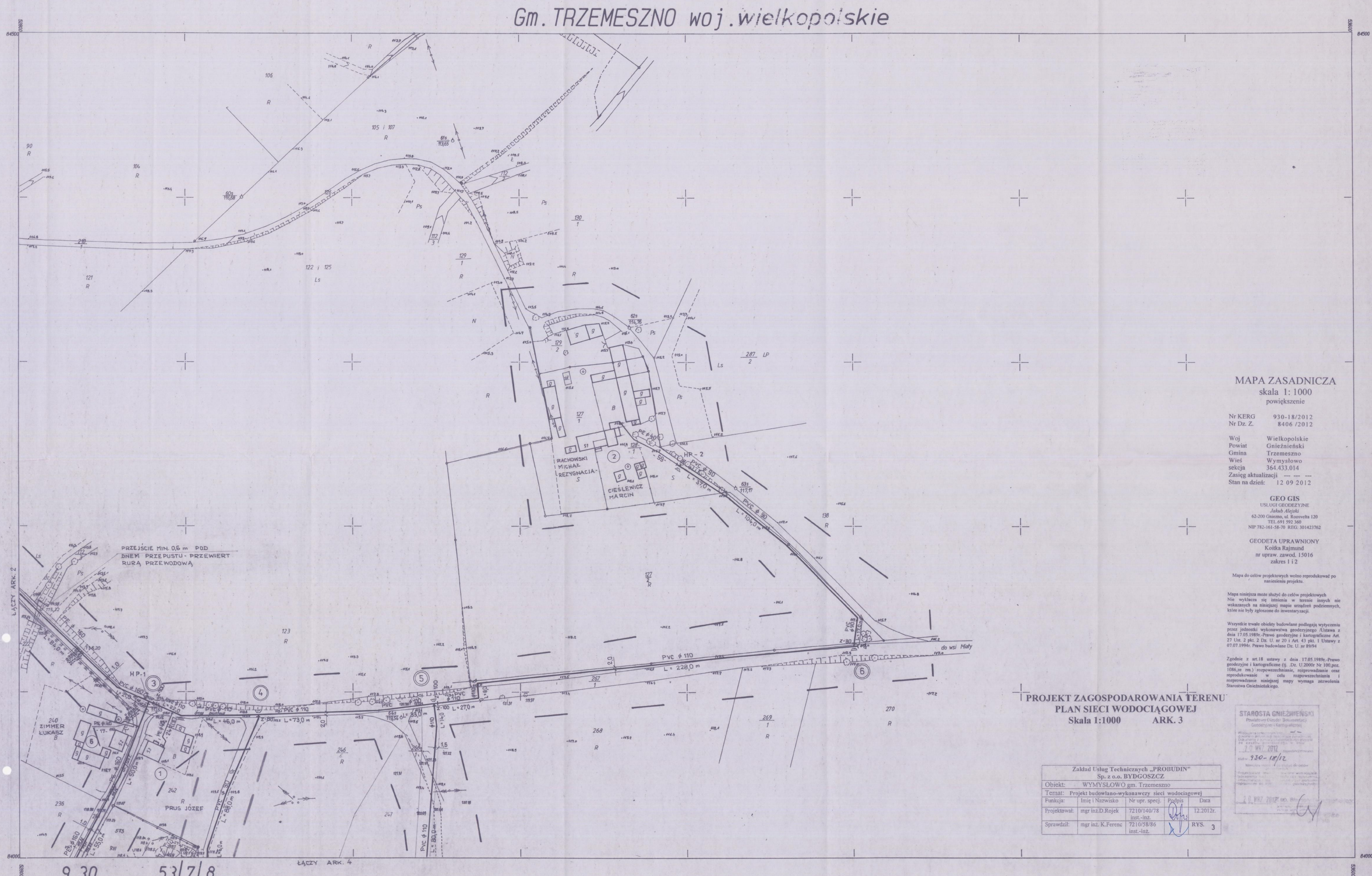


930 53/7/8
364.433.013
1 : 1000

MAPA SYTUACYJNO-WYSOKOŚCIOWA
Założona w roku 1996 przez:
WOJEWODZKIE BIURO GEODĘZJI I TERENÓW ROLNYCH W BYDGOSZCZY
REJONOWY ODDZIAŁ W MOGILNIE

Kierownik RO w Mogilnie Aleksandra Redziarska

Mapa 2.jpg



MAPA ZASADNICZA
skala 1:1000
powiększenie

Nr KERG 930-18/2012
Nr Dz. Z. 8406 /2012
Woj. Wielkopolskie
Powiat Gnieźnieński
Gmina Trzemeszno
Wież Wymysłowo
sekcja 364.433.014
Zasięg aktualizacji ---
Stan na dzień: 12.09.2012

GEO GIS
USŁUGI GEODEZYJNE
Jacek Alajczyk
62-200 Gniezno, ul. Bolesława 120
TEL. 691 592 360
NIP 782-161-58-70 REG. 301423762


GEODETA UPRAWNIONY
Kotłak Rajmund
nr upraw. zawod. 15016
zakres I i II

Mapa do celów projektowych wolno reprodukcować po
namieszczeniu projektu.

Mapa niniejsza może służyć do celów projektowych.
Nie wyklucza się istnienia w terenie innych nie
wskazanych na niniejszej mapie urządzeń podziemnych,
które nie były zgłoszone do inwentaryzacji.

Wszystkie trwałe obiekty budowlane podlegają wytyczeniu
przez jednostkę wykonawczą geodezyjną (Ustawa z
dnia 17.05.1989r. Prawo geodezyjne i kartograficzne. Art.
27 Ust. 2 pkt. 2 Dz. U. nr 20 i Art. 43 pkt. 1 Ustawy z
07.07.1994r. Prawo budowlane Dz. U. nr 89/94)


Zgodnie z art. 18 ustawy z dnia 17.05.1989r. Prawo
geodezyjne i kartograficzne (Dz. U. 2000 Nr 100 poz.
1086, ze zm.) rozpowszechnianie, rozprowadzanie oraz
reprodukcowanie w celu rozpowszechniania i
rozprowadzania niniejszej mapy wymaga zezwolenia
Starostwa Gnieźnieńskiego.



Zakład Usług Technicznych „PROBUDIN” Sp. z o.o. BYDGOSZCZ			
Objekt: WYMYŚŁOWO gm. Trzemeszno			
Temat: Projekt budowlano-wykonawczy sieci wodociągowej			
Funkcja:	Imię i Nazwisko	Nr upr. spec.	Podpis Data
Projektował:	mgr inż. D. Rojek	7210/140/78 inst.-inż.	12.2012.
Sprawił:	mgr inż. K. Ferenc	7210/58/86 inst.-inż.	RYS. 3

9 30 53/7/8
364.433.014
1:1000

MAPA SYTUACYJNO-WYSOKOŚCIOWA
Założona w roku 1995 przez:
WOJEWODZKIE BIURO GEODEZJI I TERENÓW ROLNYCH W BYDGOSZCZY
REJONOWY ODDZIAŁ W MOGIŁNIE



Gm. Trzemeszno
Wież WYMYŚŁOWO

Mapa 3.jpg

Gm. TRZEMESZNO woj.bydgoskie



MAPA ZASADNICZA skala 1:1000 powiększenie

Nr KERG 930-18/2012
Nr Dz. Z. 8406 /2012
Woj. Wielkopolskie
Powiat Gnieźnieński
Gmina Trzemeszno
Wies Wymysłowo
sekcja 364.433.062
Zasięg aktualizacji ---
Stan na dzień: 12 09 2012


GEO GIS
USŁUGI GEODEZYJNE
Jakub Majak
62-200 Choszczno, ul. Kosciuszki 120
TEL.691 992 360
NIP 782-161-58-70 REG. 301423762
GEODETA UPRAWNIONY
Kotik Rajmund
nr upraw. zawod. 15016
zakres 14.1

Mapa do celów projektowych wolno reprodukowac po
naniesieniu projektu.

Mapa niniejsza może służyć do celów projektowych.
Nie wyklucza się istnienia w terenie innych nie
wskazanych na niniejszej mapie urządzeń podziemnych,
które nie były zgłoszone do inwentaryzacji.

Wszystkie trwałe obiekty budowlane podlegają wytyczeniu
przez jednostki wykonawstwa geodezyjnego (Zbiornik z
dnia 17.05.1989r.-Prawo geodezyjne i kartograficzne Art.
27 Ust. 2 pkt. 2 Dz. U. nr 20 i Art. 43 pkt. 1 Ustawy z
07.07.1994r. Prawo budowlane Dz. U. nr 80/94)

Zgodnie z art.18 ustawy z dnia 17.05.1989r.-Prawo
geodezyjne i kartograficzne (Dz. U.2000 Nr 100 poz.
1086,ze zm.) rozpowszechnianie, rozprowadzanie oraz
reprodukowanie w celu rozpowszechniania i
rozprowadzanie niniejszej mapy wymaga zezwolenia
Starostwa Gnieźnieńskiego.



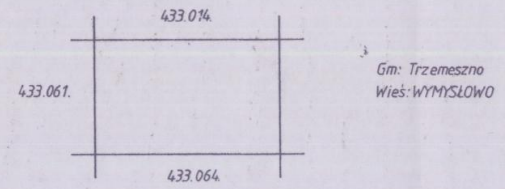
PROJEKT ZAŁOSPODAROWANIA TERENU PLAN SIECI WODOCIĄGOWEJ skala 1:1000 ARK. 4

Zakład Usług Technicznych „PROBUDIN” Sp. z o.o. BYDGOSZCZ			
Objekt:	WYMYSŁOWO gm. Trzemeszno		
Temat:	Projekt budowlano-wykonawczy sieci wodociągowej		
Funkcja:	Imię i Nazwisko	Nr upr. specj.	Podpis Data
Projektował:	mgr inż.D.Rojek	7210/140/78 inst.-inż.	12.2012r.
Sprawdził:	mgr inż. K.Ferenc	7210/58/86 inst.-inż.	RYS. 4

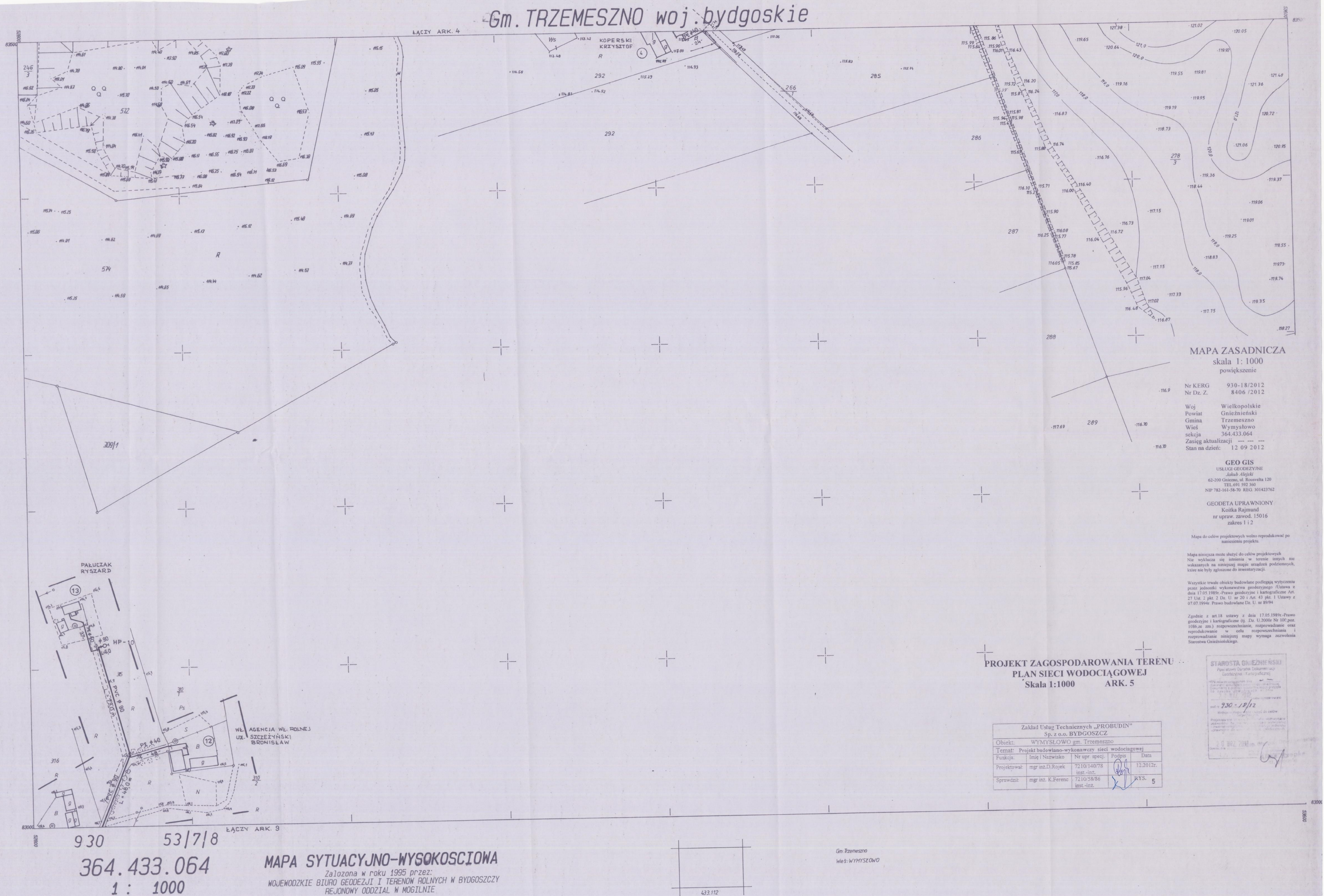
930 53/7/8
364.433.062
1 : 1000

MAPA SYTUACYJNO-WYSOKOŚCIOWA
Założona w roku 1995 przez:
WOJEWODZKIE BIURO GEODEZJI I TERENOW POLNYCH W BYDGOSZCZY
REJONOWY ODZIAŁ W MOGILNIE

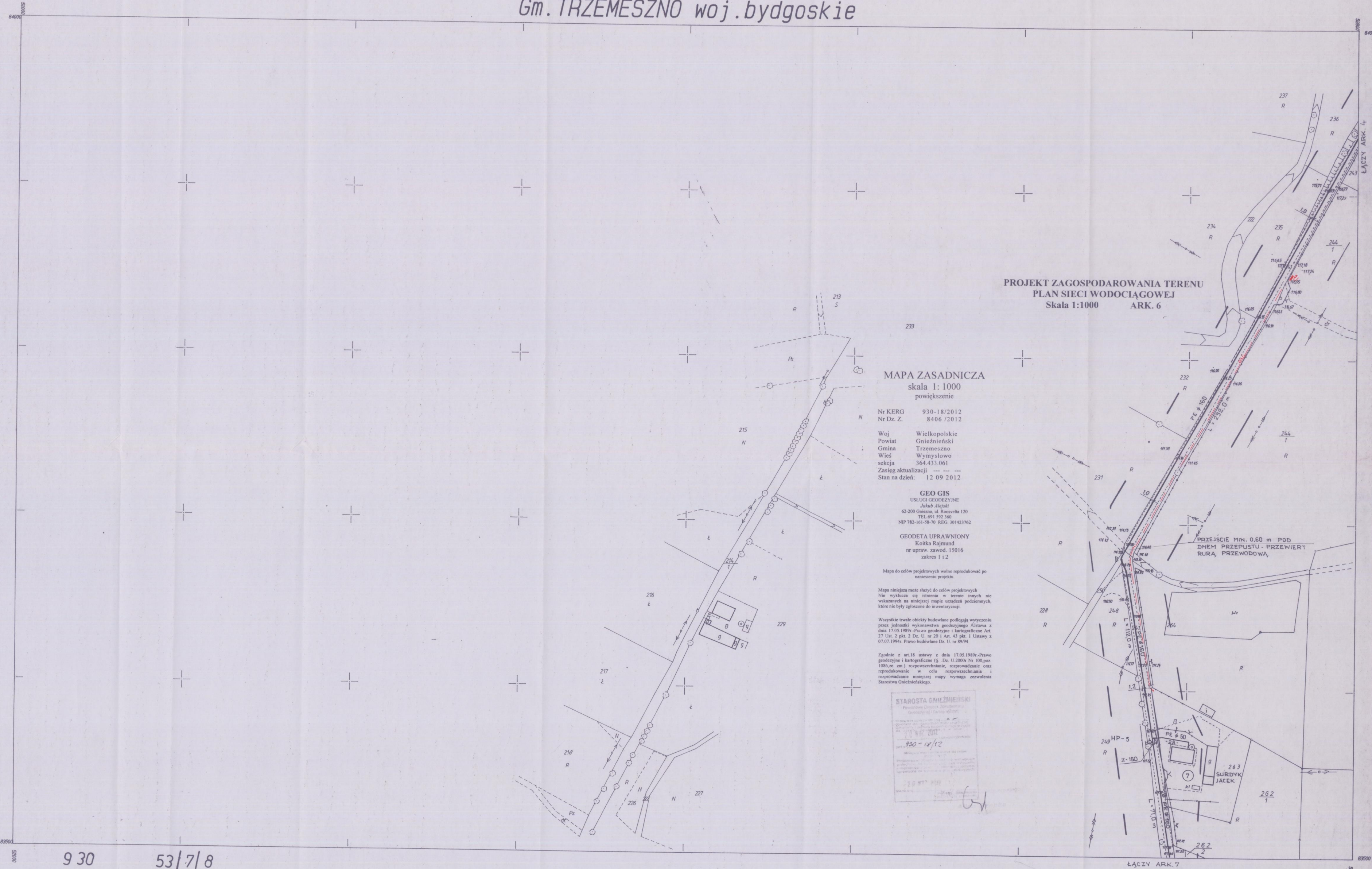
Kierownik RO w Mogilnie Aleksandra Kedzierska



Mapa 4.jpg



Mapa 5.jpg



MAPA ZASADNICZA
skala 1: 1000
powiększenie

Nr KERG 930-18/2012
Nr Dz. Z. 8406 /2012
Woj. Wielkopolskie
Powiat Gnieźnieński
Gmina Trzemeszno
Wies Wymysłowo
sekcja 364.433.061
Zasięg aktualizacji ---
Stan na dzień: 12 09 2012

GEO GIS
USŁUGI GEODEZYJNE
Jakub Alejski
62-200 Gniezno, ul. Kosciuszki 120
TEL: 691 592 360
NIP 782-161-58-70 REG. 101423762


GEODETA UPRAWNIONY
Kotłak Rajmund
nr upraw. zawod. 15016
zakres I i 2

Mapa do celów projektowych wolno reprodukowat po
namieszczeniu projektu.

Mapa niniejsza może służyć do celów projektowych.
Nie wyklucza się istnienia w terenie innych nie
wskazanych na niniejszej mapie urządzeń podziemnych,
które nie były zgłoszone do inwentaryzacji.

Wszystkie trwałe obiekty budowlane podlegają wytyczeniu
przez jednostki wykonawstwa geodezyjnego (Ustawa z
dnia 17.05.1989r.-Prawo geodezyjne i kartograficzne Art.
27 Ust. 2 pkt 2 Dz. U. nr 20 i Art. 43 pkt 1 Ustawy z
07.07.1994r.-Prawo budowlane Dz. U. nr 85/94)

Zgodnie z art.18 ustawy z dnia 17.05.1989r.-Prawo
geodezyjne i kartograficzne (t. Dz. U. 2000n Nr 100,poz.
1086,ze zm.) rozpowszechnianie, rozprowadzanie oraz
reprodukcowanie w celu rozpowszechniania i
rozprowadzanie niniejszej mapy wymaga zezwolenia
Starostwa Gnieźnieńskiego.




9 30 53/7/8
364.433.061
1 : 1000

MAPA SYTUACYJNO-WYSOKOSCIOWA

Założona w roku 1995 przez:
WOJEWODZKIE BIURO GEODEZJI I TERENÓW ROLNYCH W BYDGOSZCZY
REJONOWY ODDZIAŁ W MOGIŁNIE

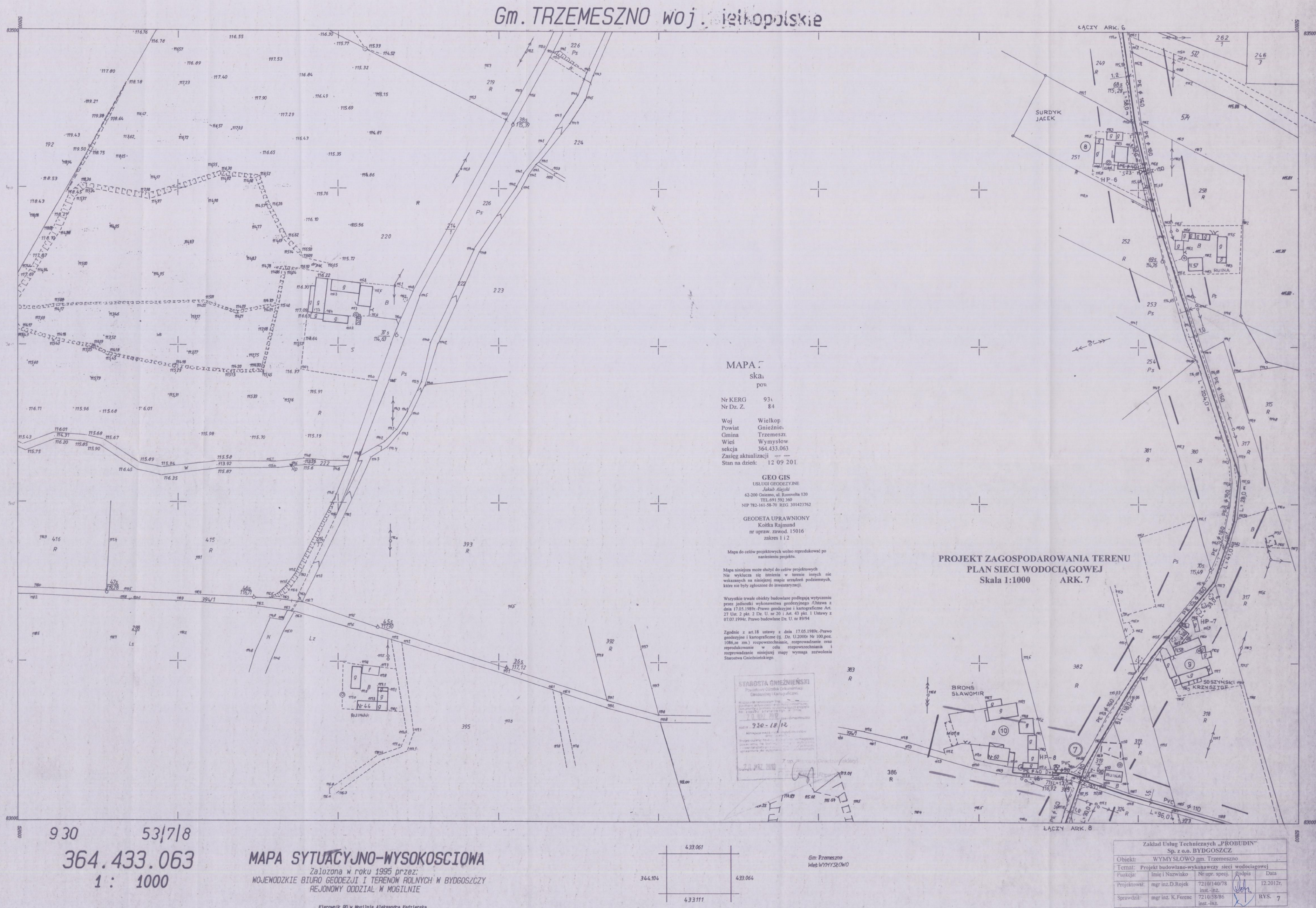
Kierownik RD w Mogilnie Aleksandra Kadziora



Gm: Trzemeszno
Wies: WYMYSŁOWO

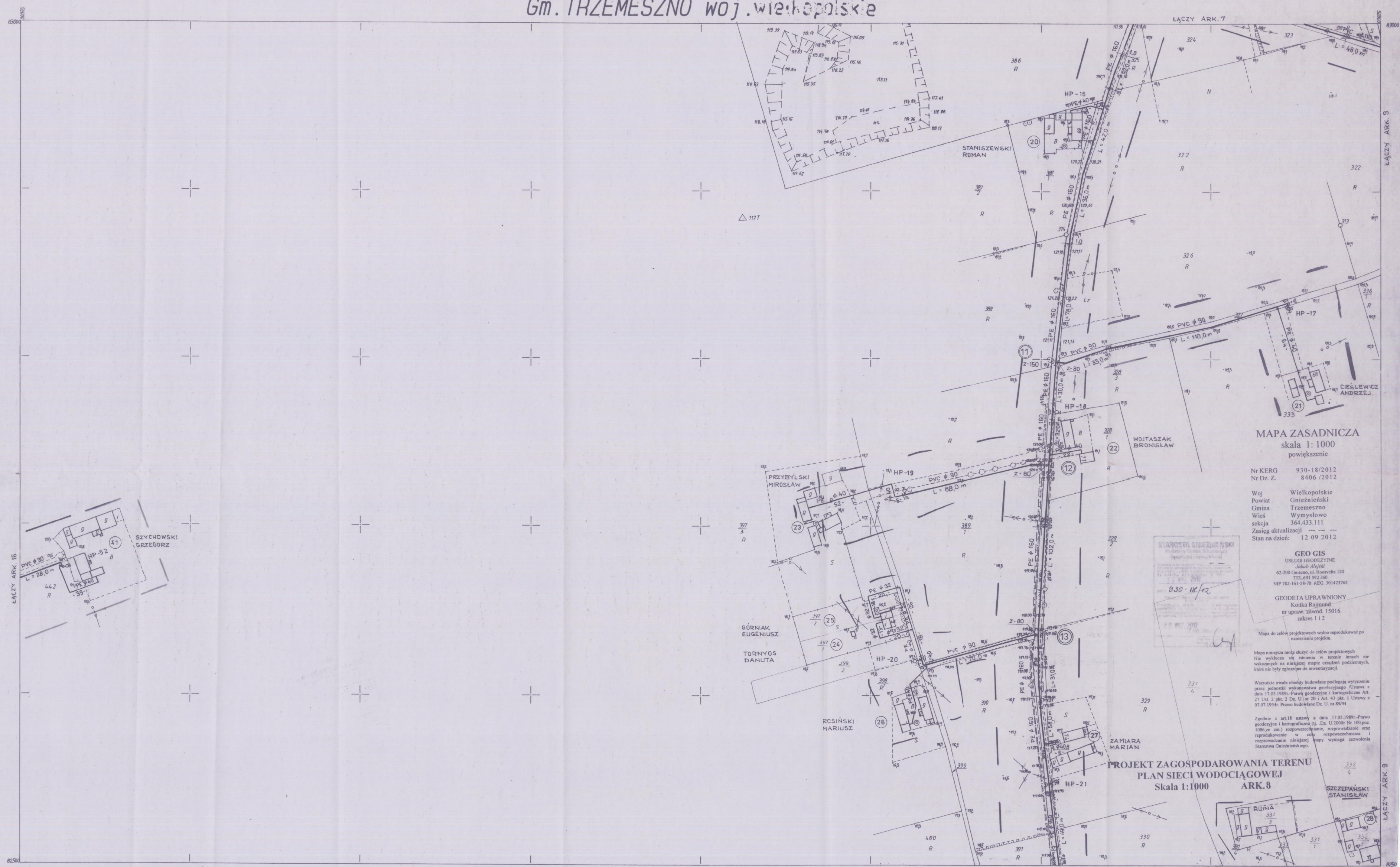
ŁĄCZY ARK. 7

Zakład Usług Technicznych „PROBUDIN” Sp. z o.o. BYDGOSZCZ			
Obiekt:	WYMYSŁOWO gm. Trzemeszno		
Temat:	Projekt budowlano-wykonawczy sieci wodociągowej		
Funkcja:	Imię i Nazwisko	Nr opr. specj.	Podpis Data
Projektował:	mgr inż. D. Rojek	7210/140/78	inst.-inż. 12.20/12r.
Sprawił:	mgr inż. K. Ferenc	7210/58/86	inst.-inż. RYS. 6



Mapa 7.jpg

Gm. TRZEMESZNO woj. wielkopolskie



MAPA ZASADNICZA
skala 1:1000
powiększenie

Nr KERG 930-18/2012
Nr Dz. Z. 8406 /2012
Woj. Wielkopolskie
Powiat Gnieźnieński
Gmina Trzemeszno
Wieża Wymysłowo
sekcja 364.433.111
Zasięg aktualizacji ---
Stan na dzień: 12 09 2012

GEO GIS
USŁUGI GEODEZYJNE
Jakub Aljaks
62-200 Gniezno, ul. Kosciuszki 120
TEL. 691 592 360
NIP 782-161-58-70 KEG 301423762
GEODETA UPRAWNIONY
Krzysztof Rajmund
nr upraw. zawod. 15016
zakres 1 i 2

Mapa do celów projektowych wolno reprodukcować po
nawieszeniu projektu.

Mapa niniejsza może służyć do celów projektowych
Nie wyklucza się istnienia w terenie innych nie
wskazanych na niniejszej mapie urządzeń podziemnych,
które nie były zgłoszone do inwentaryzacji.

Wszystkie trwałe obiekty budowlane podlegają wytyczeniu
przez jednostki wykonawstwa geodezyjnego (Ustawa z
dnia 17.05.1989r. Prawo geodezyjne i kartograficzne Art.
27 List. 2 pkt. 2 Dz. U. nr 20 i Art. 43 pkt. 1 Ustawy z
07.07.1994r. Prawo budowlane Dz. U. nr 80/94)

Zgodnie z art.18 ustawy z dnia 17.05.1989r. Prawo
geodezyjne i kartograficzne (t. Dz. U.2009 Nr 100 poz.
1084 z zm.) sporządzanie, rozprowadzanie oraz
reprodukcowanie w celach rozpowszechniania i
reprodukcowania niniejszej mapy wymaga zezwolenia
Starostwa Gnieźnieńskiego.


PROJEKT ZAGOSPODAROWANIA TERENU
PLAN SIECI WODOCIĄGOWEJ
Skala 1:1000
ARK.8

930 53/7/8
364.433.111
1 : 1000

MAPA SYTUACYJNO-WYSOKOŚCIOWA

Założona w roku 1996 przez:
WOJEWODZKIE BIURO GEODEZJI I TERENÓW ROLNYCH W BYDGOSZCZY
REJONOWY ODDZIAŁ W MOGIŁINIE

Kierownik RO w Mogilinie Aleksandra Kędziarska



Gm. Trzemeszno
Wieża Wymysłowo

Zakład Usług Technicznych „PROBUDIN” Sp. z o.o. BYDGOSZCZ				
Objekt:	WYMYSŁOWO gm. Trzemeszno			
Temat:	Projekt budowlano-wykonawczy sieci wodociągowej			
Funkcja:	Imię i Nazwisko	Nr upr. spec.	Podpis	Data
Projektował:	mgr inż. D. Rojek	7210/140/78	inst.-inż.	12.2012r.
Sprawił:	mgr inż. K. Ferenc	7210/58/86	inst.-inż.	RYS. 8

Mapa 8.jpg

Gm. TRZEMESZNO woj. bydgoskie

MAPA ZASADNICZA

skala 1:1000
powiększenie

Nr KERG 930-18/2012
Nr Dz. Z. 8406/2012
Woj. Wielkopolskie
Powiat Gnieźnieński
Gmina Trzemeszno
Wieś Wymysłowo
sekcja 364.433.112
Zasięg aktualizacji ---
Stan na dzień: 12 09 2012

GEO GIS
USŁUGI GEODEZYJNE
Jacek Alojzy
62-200 Gniezno, ul. Koszowa 120
TEL. 691 592 360
NIP 782.161.58-70 REG. 301423762

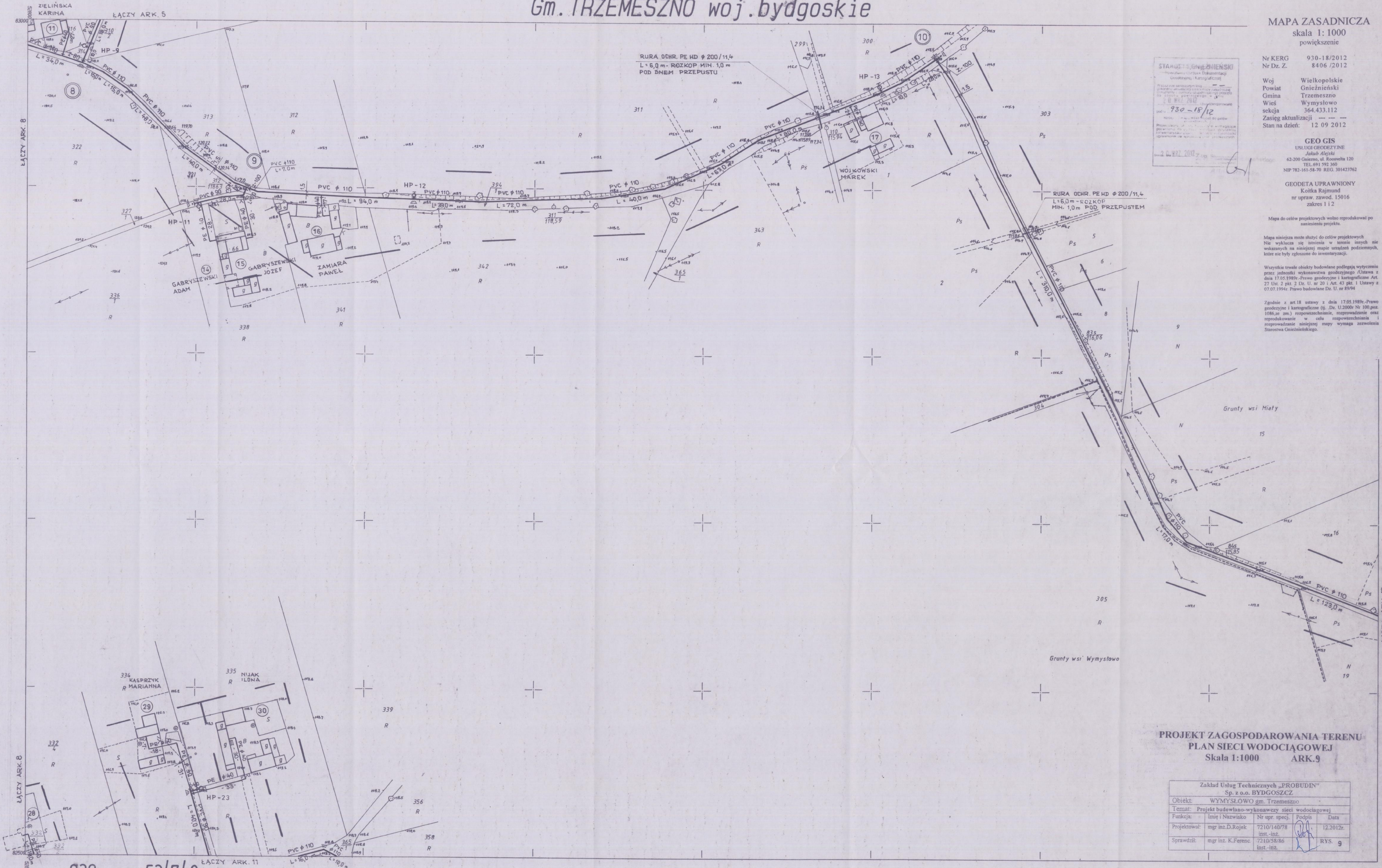
GEODETA UPRAWNIONY
Krzysztof Rajmund
nr upraw. zawod. 15016
zakres I 12

Mapa do celów projektowych wolno reprodukcować po
naniżeniu projektu.

Mapa niniejsza może służyć do celów projektowych.
Nie wyklucza się istnienia w terenie innych nie
wskazanych na niniejszej mapie urządzeń podziemnych,
które nie były objęte do inwentaryzacji.

Wszystkie trwałe obiekty budowlane podlegają wytyczeniu
przez jednostki wykonawstwa geodezyjnego (Ustawa z
dnia 17.05.1989r. Prawo geodezyjne i kartograficzne Art.
27 Ust. 2 pkt. 2 Dz. U. nr 20 i Art. 43 pkt. 1 Ustawy z
07.07.1994r. Prawo budowlane Dz. U. nr 89/94)

Zgodnie z art. 18 ustawy z dnia 17.05.1989r. Prawo
geodezyjne i kartograficzne (Dz. U. 2000 Nr 100, poz.
1086, ze zm.) rozpowszechnianie, rozprowadzanie oraz
reprodukcowanie w celu rozpowszechniania
rozpowszechnianie niniejszej mapy wymaga zezwolenia
Starostwa Gnieźnieńskiego.



MAPA ZASADNICZA

skala 1: 1000

Nr KERG 930-18/2012
Nr Dz. Z. 8406 /2012

Woj Wielkopolskie
Powiat Gnieźnieński
Gmina Trzemeszno
Wieś Wymysłowo
sekcja 364.433.121

Zasięg aktualizacji ---
Stan na dzień: 12 09 2012

GEO GIS

USŁUGI GEODEZYJNE
Jakub Alejski
62-200 Gniezno, ul. Roosvelta 120
TEL.691 592 360
NIP 782-161-58-70 REG 301423762

GEODETA UPRAWNIONY

Końska Beata
nr upraw. zawod. 15016
zakres 1 i 2

Mapa do celów projektowych wolno reprodukować po
naniesieniu projektu.

Mapa niniejsza może służyć do celów projektowych
Nie wyklucza się istnienia w terenie innych nie
wskazanych na niniejszej mapie urządzeń podziemnych,
które nie były zgłoszone do inwentaryzacji.

Wszystkie trwałe obiekty budowlane podlegają wytyczeniu
przez jednostki wykonawstwa geodezyjnego (Ustawa z
dnia 17.05.1989r.-Prawo geodezyjne i kartograficzne Art.
27 Ust. 2 pkt. 2 Dz. U. nr 20 i Art. 43 pkt. 1 Ustawy z
07.07.1994r. Prawo budowlane Dz. U. nr 89/94

Zgodnie z art.18 ustawy z dnia 17.05.1989r.-Prawo
geodezyjne i kartograficzne (tj. Dz. U.2000r Nr 100,poz.
1086,ze zm.) rozpowszechnianie, rozprowadzanie oraz
reprodukcję w celu rozpowszechniania i
rozprowadzanie niniejszej mapy wymaga zezwolenia
Starostwa Gnieźnieńskiego.

STAROSTA GNIEŹNIEŃSKI

Powiatowy Ośrodek Dokumentacji
Geodezyjnej i Kartograficznej

W obszarze oznaczonym linią
dokonano aktualizacji treści mapy zasadniczej.
Dokumenty z pomiaru uzupełniającego przyjęto
do zasobu powiatowego w dniu

12 WRZ 2012 i zewidencjonowano

pod nr 930-18/12

Niniejsza mapa może służyć do celów
projektowych

Projektowane obiekty budowlane z wymagające
pozwolenia na budowę podlegają wytyczeniu
i inwentaryzacji powyżej naziwiska z tytułu
uprawnienia do wykonania prac geodezyjnych.

12 WRZ. 2012

Gniezno, dnia 12.09.2012 r. z upr. starosty gnieźnieńskiego

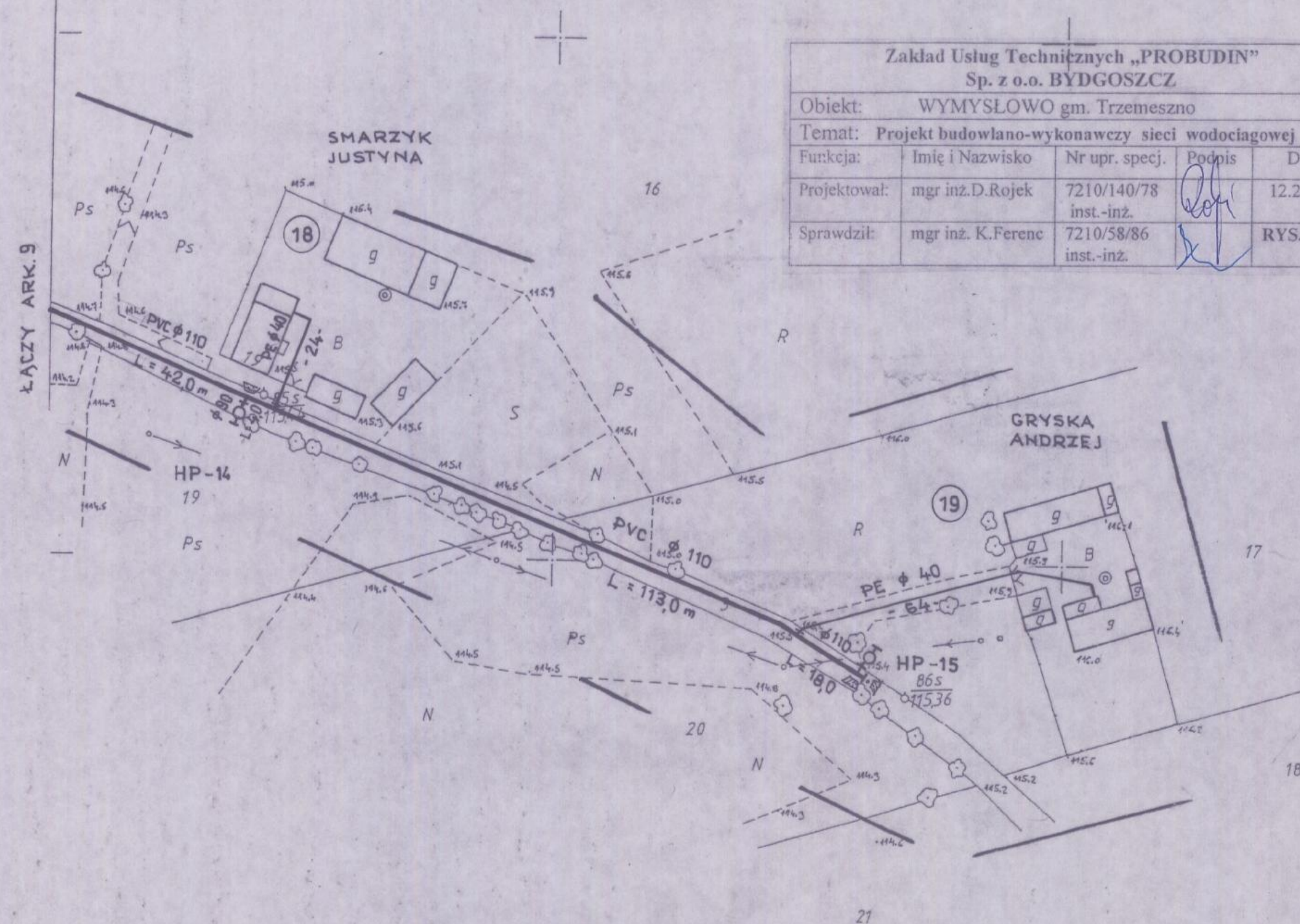
Anna Rzepka
st. geodeta

PROJEKT ZAGOSPODAROWANIA TERENU PLAN SIECI WODOCIĄGOWEJ

Skala 1:1000 ARK. 10

Zakład Usług Technicznych „PROBUDIN”
Sp. z o.o. BYDGOSZCZ

Obiekt:	WYMYSŁOWO gm. Trzemeszno			
Temat:	Projekt budowlano-wykonawczy sieci wodociągowej			
Funkcja:	Imię i Nazwisko	Nr upr. specj.	Podpis	Data
Projektował:	mgr inż.D.Rojek	7210/140/78 inst.-inż.		12.2012r.
Sprawdził:	mgr inż. K.Ferenc	7210/58/86 inst.-inż.		RYS. 10



Gm. TRZEMESZNO woj.bydgoskie




Punkt geodezyjny podlegający ochronie.
U w a g a !
Podczas wykonywania prac ziemnych odsunąć się, aby nie uszkodzić.

Zgodność z oryginałem w skali 1:1000
Wydane przez: ZUT-PROBUDIN

930 53/7/8
364.433.114
1 : 1000

MAPA SYTUACYJNO-WYSOKOŚCIOWA
Założona w roku 1996 przez:
WOJEWODZKIE BIURO GEODEZJI I TERENÓW ROLNYCH W BYDGOSZCZY
REJONOWY ODDZIAŁ W MOGILNIE

Kierownik PR w Mogilnie Aleksandra Redziarska



Gm. Trzemeszno
Wieś: WYMYSŁOWO

MAPA ZASADNICZA
skala 1:1000
powiększenie

Nr KERG 930-18/2012
Nr Dz. Z. 8406 /2012
Woj. Wielkopolskie
Powiat Gnieźnieński
Gmina Trzemeszno
Wieś Wymysłowo
sekcja 364.433.114
Zasięg aktualizacji ---
Stan na dzień: 12 09 2012

GEO GIS
USŁUGI GEODEZYJNE
Jacek Dębski
63-200 Gniezno, ul. Koszowa 120
TEL. 691 592 360
NIP 782-161-58-70 REG. 301423762

GEODETA UPRAWNIONY
Kotika Rajmund
nr upraw. zawod. 15016
zakres I i 2

Mapa do celów projektowych wolno reprodukować po
naniżeniu projektu.


Mapa niniejsza może służyć do celów projektowych.
Nie wyklucza się istnienia w terenie innych nie
wskazanych na niniejszej mapie urządzeń podziemnych,
które nie były zgłoszone do inwentaryzacji.

Wszystkie trwałe obiekty budowlane podlegają wytyczeniu
przez jednostki wykonawstwa geodezyjnego. Ustawa z
dnia 17.05.1989r. Prawo geodezyjne i kartograficzne Art.
27 Ust. 2 pkt 2 Dz. U. z 20.1. Art. 43 pkt. 1 Ustawy z
07.07.1994r. Prawo budowlane Dz. U. z 8/94r.

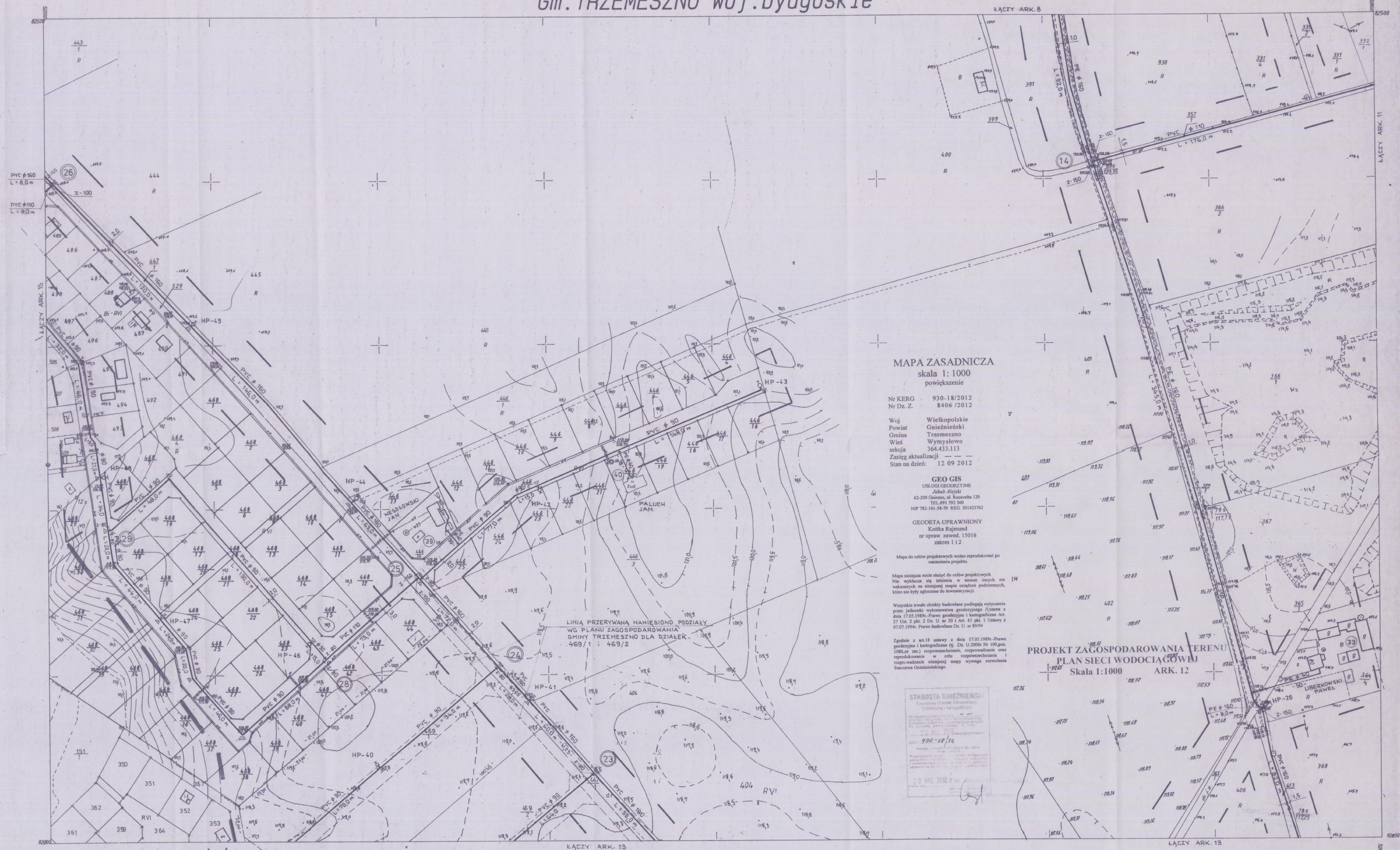
Zgodnie z art.18 ustawy z dnia 17.05.1989r. Prawo
geodezyjne i kartograficzne (t. Dz. U.2000r. Nr 100, poz.
1086, ze zm.) rozpowszechnianie, rozprowadzanie oraz
reprodukcowanie w celu rozpowszechniania i
rozprowadzania niniejszej mapy wymaga zezwolenia
Starostwa Gnieźnieńskiego.

PROJEKT ZAGOSPODAROWANIA TERENU
PLAN SIECI WODOCIAGOWEJ
Skala 1:1000 ARK.11

Zakład Usług Technicznych „PROBUDIN” Sp. z o.o. BYDGOSZCZ			
Olszt: WYMYSŁOWO gm. Trzemeszno			
Temat:	Projekt budowlano-wykonawczy sieci wodociągowej		
Funkcja:	Imię i Nazwisko	Nr upr. spec.	Podpis Data
Projektował:	mgr inż. D. Rojek	7210/140/78	12.2012r.
Sprawił:	mgr inż. K. Ferenc	7210/58/86	RYS. 11



Gm. TRZEMESZNO woj.bydgoskie



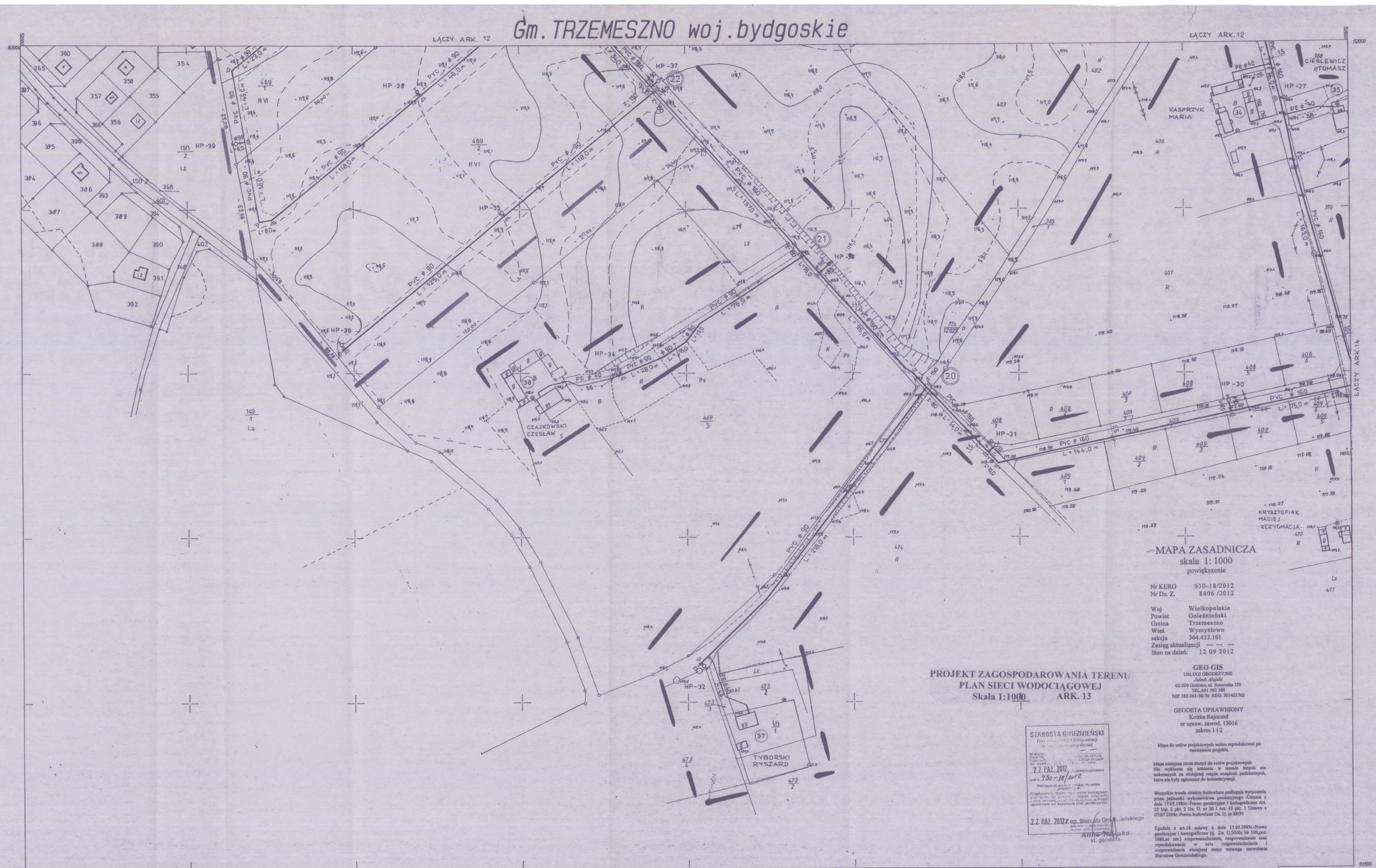
930 53/7/8
364.433.113
1:1000

MAPA SYTUACYJNO-WYSOKOŚCIOWA
Założona w roku 1996 przez:
WOJEWODZKIE BIURO GEODEZJI I TERENOW ROLNYCH W BYDGOSZCZY
REJONOWY ODDZIAŁ W MOGIŁNIE

Klarownik RD w Mogiłnie Aleksandra Kadziorska

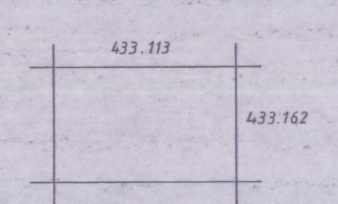
Gm. Trzemeszno
Wies Wymysłowo

Zakład Usług Technicznych „PROBUDIN” Sp. z o.o. BYDGOSZCZ			
Obiekt:	WYMYSŁOWO gm. Trzemeszno		
Temat:	Projekt budowlano-wykonawczy sieci wodociągowej		
Funkcja:	Imię i Nazwisko	Nr upr. specj.	Data
Projektował:	mgr inż. D. Rojek	7210/140/78	12.2012r.
Sprawił:	mgr inż. K. Ferenc	7210/39/86	inst.-inż.
			RYS. 12



930 53/7/8
364.433.161
1 : 1000

MAPA SYTUACYJNO-WYSOKOŚCIOWA
Założona w roku 1996 przez:
WOJEWODZKIE BIURO GEODEZJI I TERENÓW ROLNYCH W BYDGOSZCZY
REJONOWY ODDZIAŁ W MOGILNIE
Kierownik RD w Mogilnie Aleksandra Kozłowska



Gm. Trzemeszno
Włas: WYMYSŁOWO

PROJEKT ZAGOSPODAROWANIA TERENU
PLAN SIECI WODOCIĄGOWEJ
Skala 1:1000 ARK. 13

STAROSTA GNIĘZIŃSKI
Pozwolenie na budowę i dokumentację
2.2 PAZ 2012
2.2 PAZ 2012 up. Stan. Gm. Trzemeszno

MAPA ZASADNICZA
skala 1:1000
powiększenie
Nr KERG 930-18/2012
Nr Dz. Z. 8406 /2012
Woj. Wielkopolskie
Powiat Gnieźnieński
Gmina Trzemeszno
Wład Wymysłowo
sekcja 364.433.161
Zasięg aktualizacji
Stan na dzień: 12 09 2012

GEO GIS
USŁUGI GEODEZYJNE
Jakub Alajski
62-200 Gniezno, ul. Kościelna 120
TEL. 691 992 800
NIP 782-161-38-70 REG. 301433763

GEODETA UPRAWNIONY
Krzysztof Maciej
nr upraw. zawod. 15016
zakres I i II

Mapa do celów projektowych wolno reprodukować po
zaświadczeniu projektanta.

Mapa niniejsza może służyć do celów projektowych
Nie wykazuje się liniami w terenie których nie
wskazano na niniejszej mapie urządzeń podziemnych,
które nie były zgłoszone do inwentaryzacji.

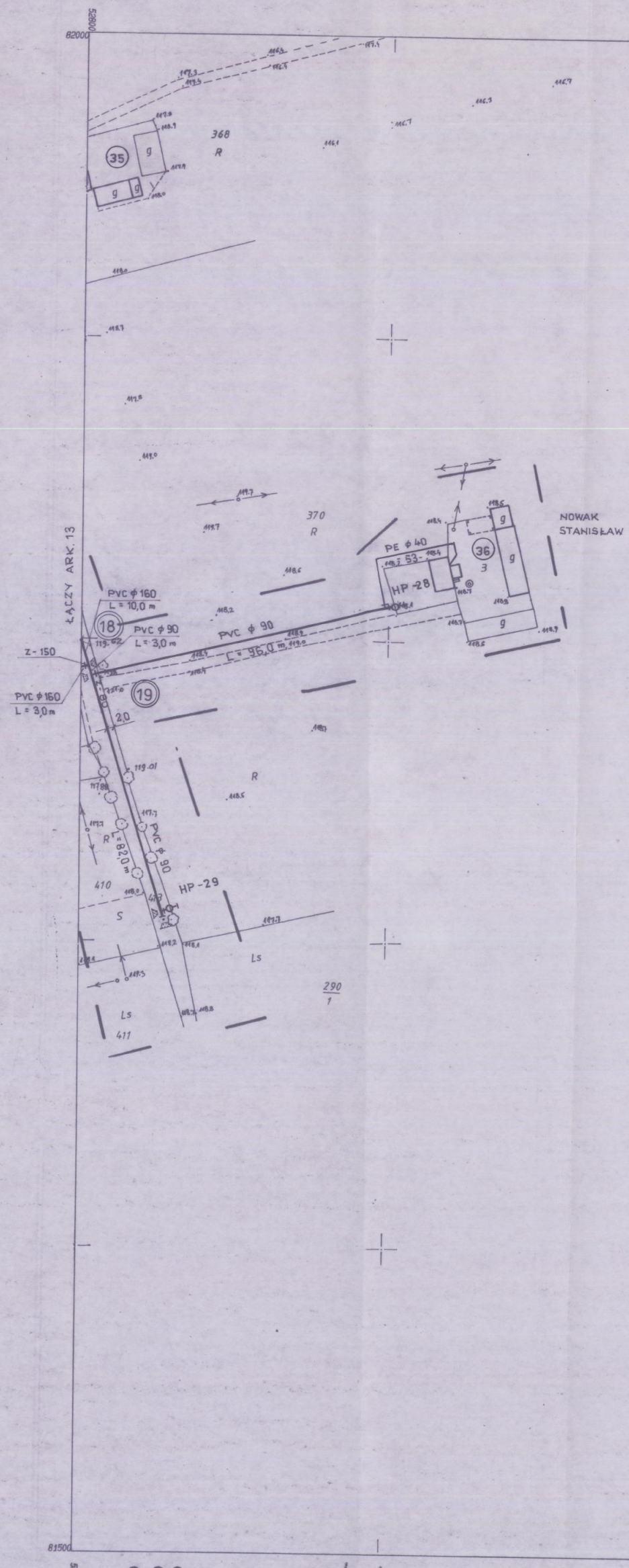
Wszystkie trwałe obiekty budowlane podlegają wytyczeniu
przez jednostki wykonawstwa geodezyjnego. Akta z
dnia 17.05.1989r. Prawo geodezyjne i kartograficzne Art.
27 Ust. 2 pkt. 2 Dz. U. nr 20 i Art. 43 pkt. 1 Ustawy z
07.07.1994r. Prawo budowlane Dz. U. nr 85/94

Zgodnie z art. 18 ustawy z dnia 17.05.1989r. Prawo
geodezyjne i kartograficzne (tj. Dz. U. 2000r. Nr 140, poz.
1086, z późn. zm.) rozpowszechnianie, rozprowadzanie oraz
reprodukcję w celu rozpowszechniania i
rozprowadzanie niniejszej mapy wymaga zezwolenia
Starosty Gnieźnieńskiego.

Zakład Usług Technicznych „PROBUDIN” Sp. z o.o. BYDGOSZCZ			
Objekt:	WYMYSŁOWO gm. Trzemeszno		
Temat:	Projekt budowlano-wykonawczy sieci wodociągowej		
Funkcja:	Imię i Nazwisko	Nr opr. specj.	Podpis
Projektował:	mjr inż. D. Rojek	7210/1407/8	inst.-inż.
Sprawił:	mjr inż. K. Ferenc	7210/53/86	inst.-inż.
			RYS. 13

Mapa 13.jpg

Gm. TRZEMESZNO woj.bydgoskie



MAPA ZASADNICZA
skala 1:1000
powiększenie

Nr KERG 930-18/2012
Nr Dz. Z. 8406 /2012
Woj. Wielkopolskie
Powiat Gnieźnieński
Gmina Trzemeszno
Wies Wymysłowo
sekcja 364.433.162
Zasięg aktualizacji 12.09.2012
Stan na dzień:

GEO GIS
USŁUGI GEODEZYJNE
Jolanta Hryciuk
63-200 Gniezno, ul. Roosevelta 120
TEL. 691 592 360
NIP 782-161-58-70 REG. 301423762

GEODETA UPRAWNIONY
Kotłoka Rajmund
nr upraw. zawod. 15016
zakres I i II

Mapa do celów projektowych wolno reprodukować po
namieszczeniu projektu.

Mapa niniejsza może służyć do celów projektowych.
Nie wyklucza się istnienia w terenie innych nie
wskazanych na niniejszej mapie urządzeń podziemnych,
które nie były zgłoszone do inwentaryzacji.

Wszystkie trwałe obiekty budowlane podlegają wytyczeniu
przez jednostki wykonawstwa geodezyjnego /Ustawa z
dnia 17.05.1989r. Prawo geodezyjne i kartograficzne Art.
27 Ust. 2 pkt. 2 Dz. U. nr 20 i Art. 43 pkt. 1 Ustawy z
07.07.1994r. Prawo budowlane Dz. U. nr 89/94.

Zgodnie z art.18 ustawy z dnia 17.05.1989r. Prawo
geodezyjne i kartograficzne (Dz. U. 2000r. Nr 100, poz.
1086, ze zm.) rozpowszechnianie, rozprowadzanie oraz
reprodukowanie w celu rozpowszechniania i
rozprowadzanie niniejszej mapy wymaga zezwolenia
Starosty Gnieźnieńskiego.



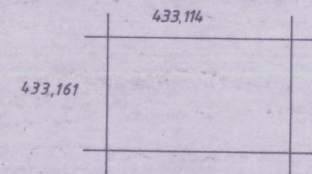
PROJEKT ZAGOSPODAROWANIA TERENU
PLAN SIECI WODOCIĄGOWEJ
Skala 1:1000 ARK. 14

Zakład Usług Technicznych „PROBUDIN” Sp. z o.o. BYDGOSZCZ				
Objekt:	WYMYSŁOWO gm. Trzemeszno			
Temat:	Projekt budowlano-wykonawczy sieci wodociągowej			
Funkcja:	Imię i Nazwisko	Nr upr. specj.	Podpis	Data
Projektował:	mgr inż. D. Rojek	7210/140/78 inst.-inż.		12.2012r.
Sprawdził:	mgr inż. K. Ferenc	7210/38/86 inst.-inż.		RYS. 14

930 53/7/8
364.433.162
1 : 1000

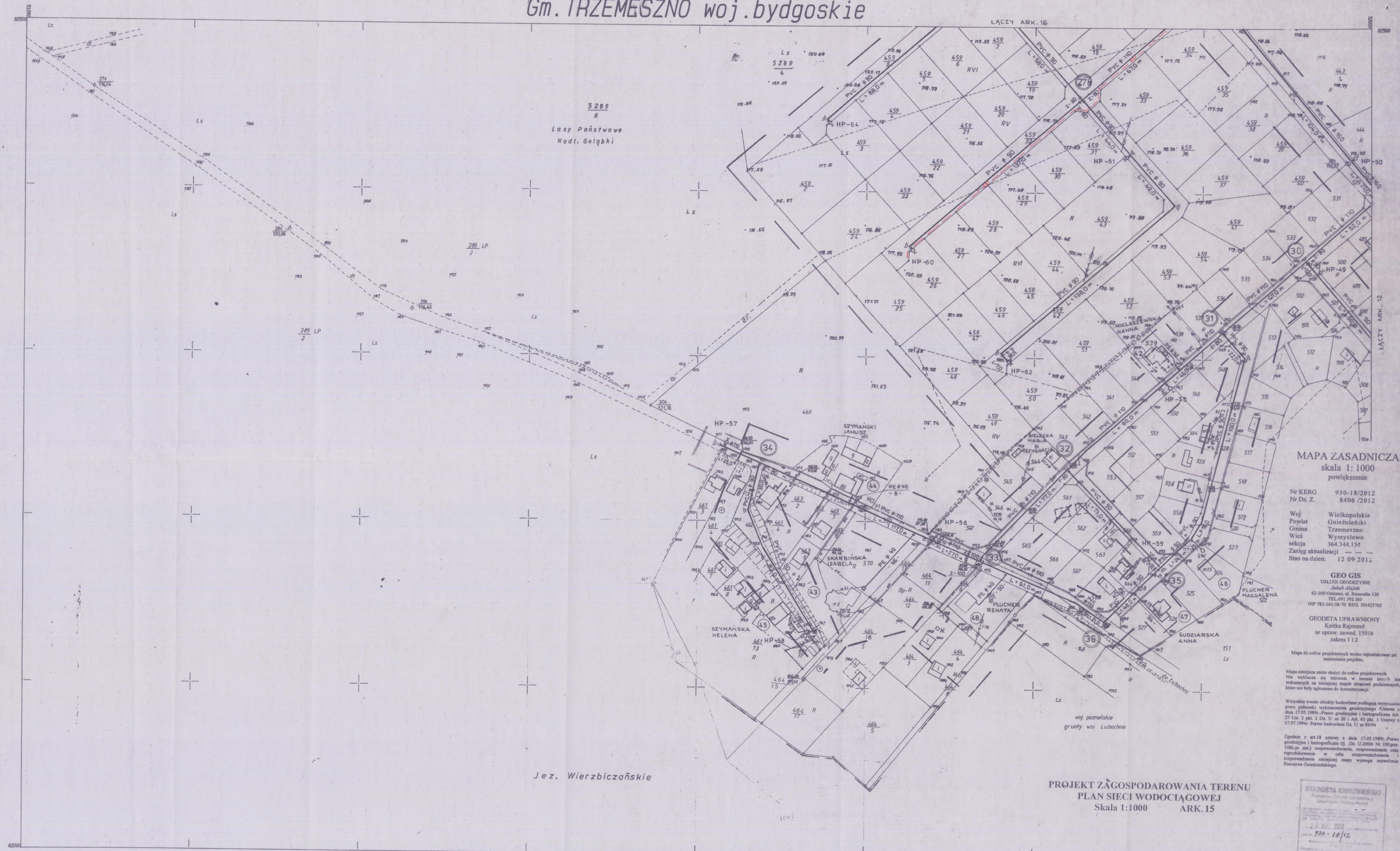
MAPA SYTUACYJNO-WYSOKOSCIOWA
Założona w roku 1986 przez:
WOJEWODZKIE BIURO GEODEZJI I TERENÓW ROLNYCH W BYDGOSZCZY
REJONOWY ODDZIAŁ W MOGILNIE

Kierownik RO w Mogilnie Aleksandra Kodziora



Gm : Trzemeszno
wies: Wymysłowo

Gm. TRZEMESZNO woj.bydgoskie



MAPA ZASADNICZA
skala 1: 1000
powiększenie

Nr KERG 930-18/2012
Nr Dz. Z. 8406 /2012

Woj. Wielkopolskie
Powiat Gnieźnieński
Gmina Trzemeszno
Wies Wymysłowo
sekcja 364.344.154
Zasięg aktualizacji
Stan na dzień: 12 09 2012

GEO GIS
USŁUGI GEODEZYJNE
Jahub Aleksy
62-200 Chocimierz, ul. Sosnowa 120
TEL.691 592 360
NIP 782-161-58-70 REG. 301423762

GEODETA UPRAWNIONY
Kotika Rajmund
nr upraw. zawod. 15016
zakres I i II

Mapa do celów projektowych wolno reprodukowac po
naniesieniu projektu.

Mapa niniejsza moze sluzyc do celow projektowych
Nie wyklucza się istnienia w terenie innych nie
wskazanych na niniejszej mapie urządzeń podziemnych,
które nie byly zgłoszone do inwentaryzacji.

Wszystkie trwałe obiekty budowlane podlegają wytyczeniu
przez jednostki wykonawstwa geodezyjnego (Ustawa z
dnia 17.05.1989r. -Prawo geodezyjne i kartograficzne Art.
27 Ust. 2 pkt. 2 Dz. U. nr 20 i Art. 43 pkt. 1 Ustawy z
07.07.1994r. Prawo budowlane Dz. U. nr 89/94

Zgodnie z art.18 ustawy z dnia 17.05.1989r.-Prawo
geodezyjne i kartograficzne (Dz. U.2000r Nr 100,poz.
1086,ze zm.) rozporządzenie, rozpraszanie oraz
reprodukowanie w celu rozpowszechnienia i
rozpraszanie niniejszej mapy wymaga zezwolenia
Starostwa Gnieźnieńskiego.

STAROSTA GNIEZNIENSKI
Przewodniczący Zarządu Powiatu
Gmina Trzemeszno, ul. Wolności 10
62-200 Chocimierz, tel. 691 592 360
NIP 782-161-58-70 REG. 301423762

364.344.154
1 : 1000
130 - 18/12

PROJEKT ZAĞOSPODAROWANIA TERENU
PLAN SIECI WODOCIĄGOWEJ
Skala 1:1000 ARK. 15

Zakład Usług Technicznych „PROBUDIN” Sp. z o.o. BYDGOSZCZ			
Objekt:	WYMYSŁOWO gm. Trzemeszno		
Temat:	Projekt budowlano-wykonawczy sieci wodociągowej		
Funkcja:	Imię i Nazwisko	Nr upr. specj.	Podpis
Projektował:	mgr inż. D. Rojek	7210/140/78 inst.-inż.	12.2012r.
Sprawił:	mgr inż. K. Ferenc	7210/58/86 inst.-inż.	RYS. 15

344.152	344.153	433.113
Gm. Trzemeszno Wies. WYMYSŁOWO		

9 30 53/7/8
364.344.154
1 : 1000

MAPA SYTUACYJNO-WYSOKOŚCIOWA
Założona w roku 1995 przez:
WOJEWODZKIE BIURO GEODEZJI I TERENOW ROLNYCH W BYDGOSZCZY
REJONOWY ODDZIAŁ W MOGIŁNIE

Kierownik RD w Mogilnie Aleksandra Kędzińska

MAPA ZASADNICZA
skala 1: 1000
powiększenie

Woj	Wielkopolskie
Powiat	Gnieźnieński
Gmina	Trzemeszno
Wieś	Wymysłowo
sekcja	364.344.152
Zasięg aktualizacji	--- --- ---
Stan na dzień:	12 09 2012

GEO GIS
USŁUGI GEODEZYJNE
Jakub Alejski
62-200 Gniezno, ul. Roosvelta 120
TEL.691 592 360
NIP 782-161-58-70 REG. 301423762

GEODETA UPRAWNIONY
Koitka Rajmund
nr upraw. zawod. 15016
zakres 1 i 2

Mapa niniejsza może służyć do celów projektowych
Nie wyklucza się istnienia w terenie innych nie
wskazanych na niniejszej mapie urządzeń podziemnych,
które nie były zgłoszone do inwentaryzacji.

Wszystkie trwałe obiekty budowlane podlegają wytyczeniu przez jednostki wykonawstwa geodezyjnego (Ustawa z dnia 17.05.1989r. Prawo geodezyjne i kartograficzne Art. 27 Ust. 2 pkt. 2 Dz. U. nr 20 i Art. 43 pkt. 1 Ustawy z 07.07.1994r. Prawo budowlane Dz. U. nr 89/94

Zgodnie z art.18 ustawy z dnia 17.05.1989r.-Prawo geodezyjne i kartograficzne (tj. .Dz. U.2000r Nr 100.poz. 1086,ze zm.) rozpowszechnianie, rozprowadzanie oraz reprodukowanie w celu rozpowszechniania i rozprowadzanie niniejszej mapy wymaga zezwolenia Starostwa Gnieźnieńskiego.



[illegible]

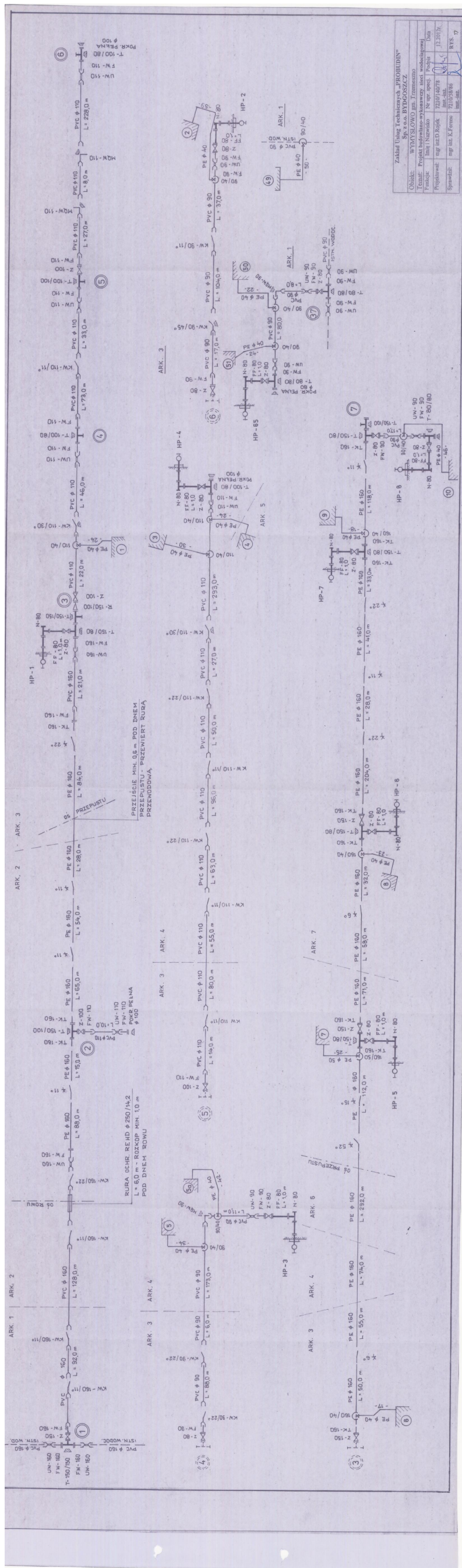
Skala 1:1000 ARK. 16

MAPA SYTUACYJNO-WYSOKOŚCIOWA
Założona w roku 1995 przez:
WOJEWODZKIE BIURO GEODEZJI I TERENOW ROLNYCH W BYDGOSZCZY
REJONOWY ODDZIAŁ W MOGILNIE

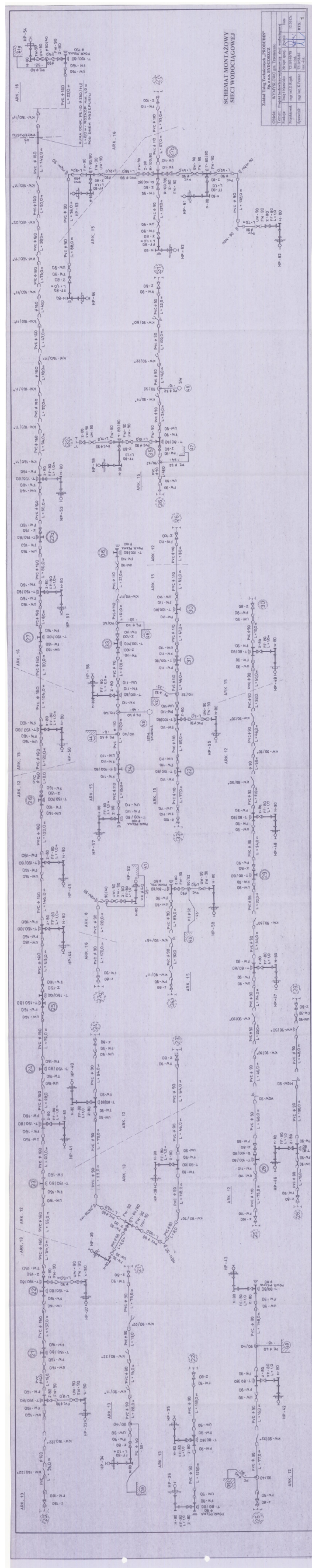
Kierownik RO w Mogilnie Aleksandra Kedzierska

Gm: Trzemeszno
Wieś: WYMYSŁOWO

Zakład Usług Technicznych „PROBUDIN” Sp. z o.o. BYDGOSZCZ				
Objekt: WYMYSŁOWO gm. Trzemeszno				
Temat: Projekt budowlano-wykonawczy sieci wodociągowej				
Funkcja:	Imię i Nazwisko	Nr upr. specj.	Podpis	Data
Projektował:	mgr inż. D.Rojek	7210/140/78 inst. inż.		12.2012r.
Sprawdził:	mgr inż. K.Ferenc	7210/58/86		RYS. 16



Mapa 17.jpg



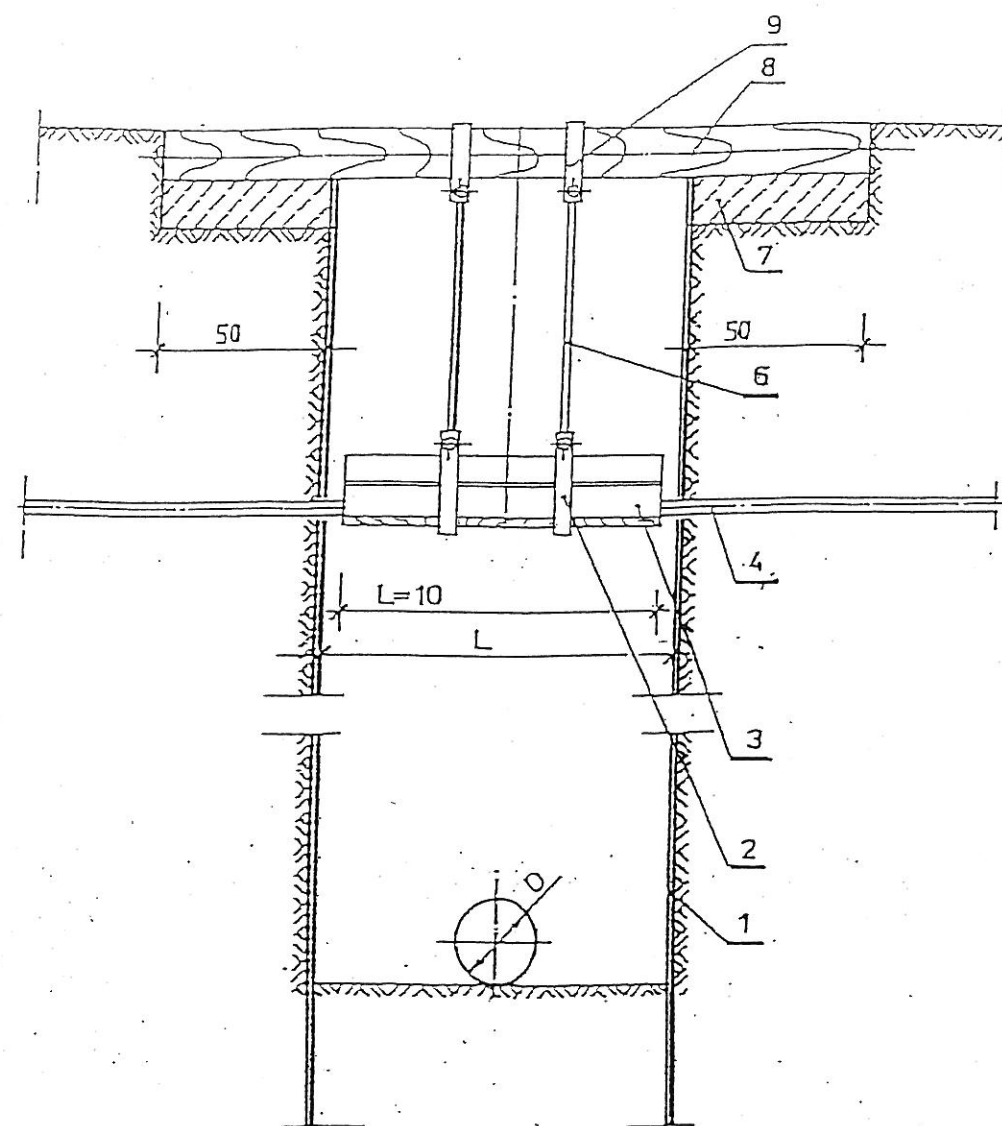
Mapa 19.jpg

WIEŚ: WYMYSŁOWO GMINA: TRZEMESZNO			Przyłącza zewnętrzne										Instalacje wewnętrzne																							
Lp	Nr przył	Nazwisko i imię	m. podł.	Rury PE (m)			Zawór przelotowy			Wodomierz (szt.)			Łącznik wodomierza szt. 2			Przeciwnakrętka P4			Zawór antyskażeniowy			Zawór spustowy			Korek											
				Ø 32	Ø 40	Ø 50	Ø 20	Ø 25	Ø 40	Ø 20	Ø 25	Ø 40	Ø 20	Ø 25	Ø 40	Ø 20	Ø 25	Ø 40	Ø 20	Ø 25	Ø 40	Ø 20	Ø 25	Ø 40	Ø 20	Ø 25	Ø 32	Ø 40								
1	2	3	4	5	6	7	8	9	10	11	12	13	14	15	16	17	18	19	20	21	22	23	24	25	26	27	28	29								
1	1	Prus Józef	b.m.		24		2			1			2			2			1			1			1											
2	2	Cieśliewicz Marcin	b.m		59			2			1		2				2			1			1			1										
3	3	Koperski Zbigniew	b.m		30		2			1			2			2			1			1			1											
4	4	Koperski Krzysztof	b.m		24		2			1			2			2			1			1			1											
5	5	Gałęzewski Stanisław	b.m		34		2			1			2			2			1			1			1											
6	5a	Gałęzewski Stanisław	b.m		42		2			1			2			2			1			1			1											
7	6	Zimmer Łukasz	b.g		17		2			1			2			2			1			1			1											
8	7	Surdyk Jacek	b.m			25			2			1		2				2			1			1			1									
9	8	Surdyk Jacek	b.m		23		2			1			2			2			1			1			1											
10	9	Soszyński Krzysztof	b.m		18		2			1			2			2			1			1			1											
11	10	Bronś Sławomir	b.m		46		2			1			2			2			1			1			1											
12	11	Zielińska Karina	b.m		27		2			1			2			2			1			1			1											
13	12	Szczeżyński Bronisław	b.m		48		2			1			2			2			1			1			1											
14	13	Pałuczak Ryszard	b.m		37		2			1			2			2			1			1			1											
15	14	Gabryszewski Adam	b.m		28		2			1			2			2			1			1			1											
16	15	Gabryszewski Józef	b.m		30		2			1			2			2			1			1			1											

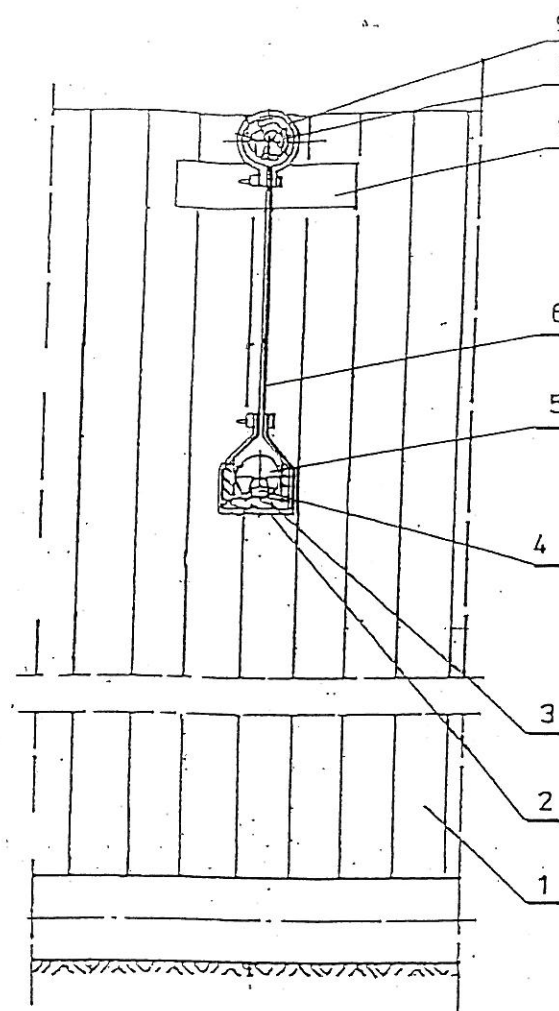
1	2	3	4	5	6	7	8	9	10	11	12	13	14	15	16	17	18	19	20	21	22	23	24	25	26	27	28	29
17	16	Zamiara Paweł	b.g		17		2			1			2			2			1			1			1			
18	17	Wójkowski Marek	b.m		21		2			1			2			2			1			1			1			
19	18	Smarzyk Justyna	b.m		24		2			1			2			2			1			1			1			
20	19	Gryśka Andrzej	b.m		64		2			1			2			2			1			1			1			
21	20	Staniszewski Roman	b.g		23		2			1			2			2			1			1			1			
22	21	Cieśliewicz Andrzej	b.g		64		2			1			2			2			1			1			1			
23	22	Wojtaszak Bronisław	b.m		22		2			1			2			2			1			1			1			
24	23	Przybylski Mirosław	b.g		66		2			1			2			2			1			1			1			
25	24	Tomyś Danuta	b.m	33	9		2			1			2			2			1			1			1			
26	25	Górnak Eugeniusz	b.m	64	9		2			1			2			2			1			1			1			
27	26	Rosiński Mariusz	b.m		43		2			1			2			2			1			1			1			
28	27	Zamiara Marian	st.w		6		2			1			2			2			1			1			1			
29	28	Szczepański Stanisław	b.m		60		2			1			2			2			1			1			1			
30	29	Kasprzyk Marianna	b.m		56		2			1			2			2			1			1			1			
31	30	Nijak Ilona	bg		63		2			1			2			2			1			1			1			
32	31	Andrzejewska Paulina	b.m		55		2			1			2			2			1			1			1			
33	32	Cieśliewicz Piotr	b.m		60		2			1			2			2			1			1			1			
34	33	Liberkowski Paweł	b.m		50		2			1			2			2			1			1			1			
35	34	Kasprzyk Maria	b.g		29		2			1			2			2			1			1			1			
36	35	Cieśliewicz Tomasz	b.m		38		2			1			2			2			1			1			1			
37	36	Nowak Stanisław	b.m		53		2			1			2			2			1			1			1			

1	2	3	4	5	6	7	8	9	10	11	12	13	14	15	16	17	18	19	20	21	22	23	24	25	26	27	28	29
38	37	Tyborski Ryszard	b.m		48		2			1			2			2			1				1		1			
39	38	Czajkowski Czesław	b.m		56		2			1			2			2			1				1		1			
40	39	Wesołowski Jan	b.m		30		2			1			2			2			1				1		1			
41	40	Paluch Jan	b.m		18		2			1			2			2			1				1		1			
42	41	Szychowski Grzegorz	b.g		39		2			1			2			2			1				1		1			
43	41a	Staniszewska Teresa	b.g		32		2			1			2			2			1				1		1			
44	42	Miklaszewska Hanna	b.m	23			2			1			2			2			1				1		1			
45	43	Skarbińska Izabela	st.w.		46		2			1			2			2			1				1		1			
46	44	Szymański Janusz	b.m		6		2			1			2			2			1				1		1			
47	45	Szymańska Helena	b.m	25			2			1			2			2			1				1		1			
48	46	Plucner Magdalena	st.w	10			2			1			2			2			1				1		1			
49	47	Sudziarska Anna	b.m	34			2			1			2			2			1				1		1			
50	48	Plucner Renata	b.m		30		2			1			2			2			1				1		1			
51	49	Hołoga Maciej	b.m		50		2			1			2			2			1				1		1			
52	50	Hołoga Józef	b.m		22		2			1			2			2			1				1		1			
53	51	Hołoga Waldemar	b.m		24		2			1			2			2			1				1		1			
-		RAZEM:		189	1720	25	102	2	2	51	1	1	102	2	2	102	2	2	51	1	1	1	51	1	1	51		1

PRZEKRÓJ A-A

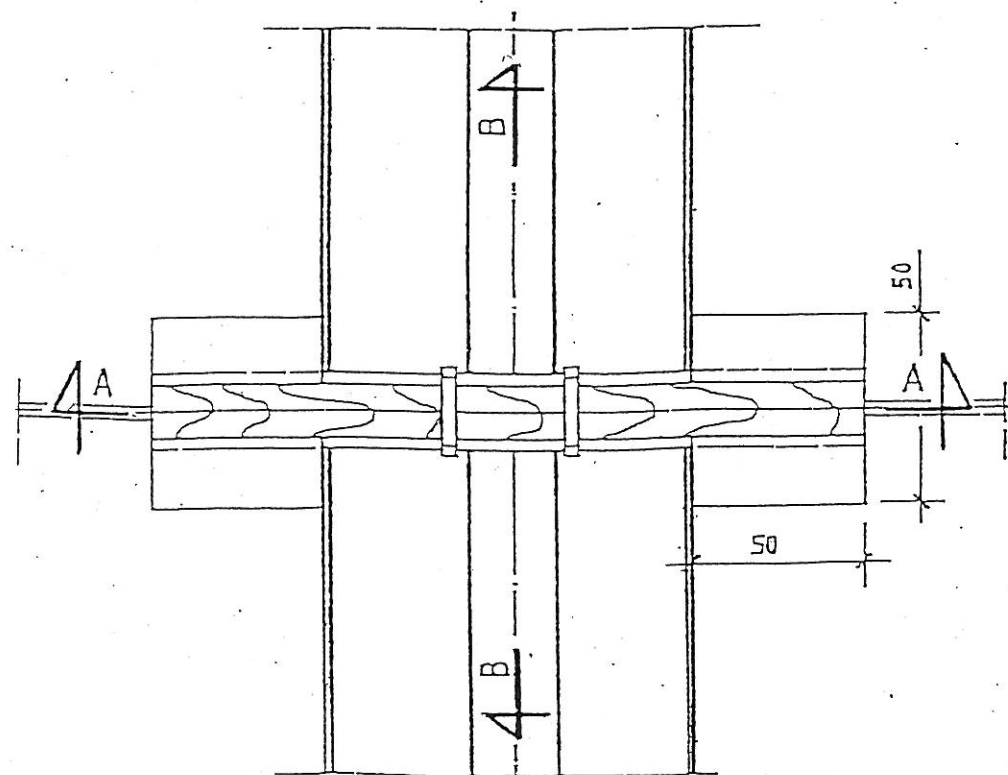


PRZEKRÓJ B-B



- 1 - WYPRASKI
- 2 - OBEJMA Z PŁASKOWNIKA 60x6x900 mm
- 3 - KORYTKO Z DESEK gr. 32 mm
- 4 - ISTNIEJ. KABEL ENERGET., TELEKOMUNIK.
LUB PRZEWÓD WODOCIĄG., GAZOWY
- 5 - RURA OSŁONOWA (DWUDZIELNA)
- 6 - PRĘT STALOWY ϕ 10 mm Z UCHWYTEM
- 7 - BLOCZEK BETONOWY 50x50x12 cm
- 8 - OKRĄGLAK ϕ 14 cm
- 9 - OBEJMA Z PŁASKOWNIKA 60x6x650 mm

**SZCZEGÓŁ ZABEZPIECZENIA W WYKOPIE
KABLI ENERGET., TELEKOMUNIK.,**

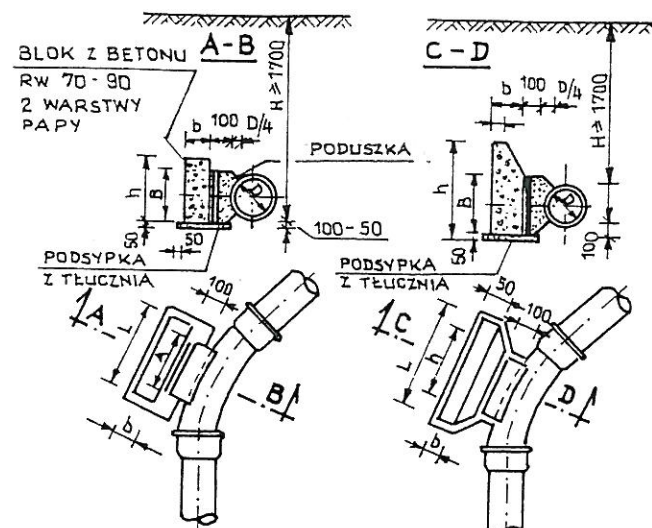


**Zakład Usług Technicznych „PROBUDIN”
Sp. z o.o. BYDGOSZCZ**

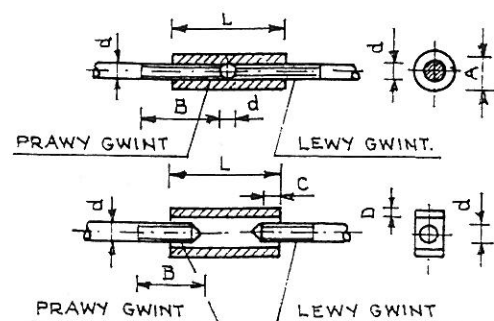
Obiekt:	WYMYSŁOWO gm. Trzemeszno			
Temat:	Projekt budowlano-wykonawczy sieci wodociągowej			
Funkcja:	Imię i Nazwisko	Nr upr. specj.	Podpis	Data
Projektował:	mgr inż. D. Rojek	7210/140/78 inst.-inż.		12.2012r.
Sprawdził:	mgr inż. K. Ferenc	7210/58/86 inst.-inż.		RYS. 23

BLOK OPOROWY BET.

φ 100 200 φ 250 200



SZCZEGÓŁ ZAKOTWIENIA PRĘTÓW



WYMIARY ZŁĄCZY I UCHWYTÓW

ŚREDN. UCHWYTU d mm	TYP I			TYP II			
	A	L	B	A	L	C	B
10	23	90	55	21	90	5	15
13	29	100	55	25	100	5	20
16	35	125	85	32	125	6	25
19	41	150	90	38	150	6	30
22	44	175	110	44	175	8	36
25	51	200	120	51	200	8	40

GRUNTY MOKRE

ŚREDN. TRÓJN.	A mm	B mm	CIŚN. PRÓB. 7,5			CIŚN. PRÓB. 15		
			h mm	L mm	b mm	h mm	L mm	b mm
300/300	700	400	600	1350	400	800	1800	400
300/250	600	300	600	900	400	750	1400	400
250/250	500	250	400	800	300	600	1150	300
250/200	400	240	400	500	300	500	800	300
200/150	300	200	300	300	250	300	500	250
150/100								
100/100								

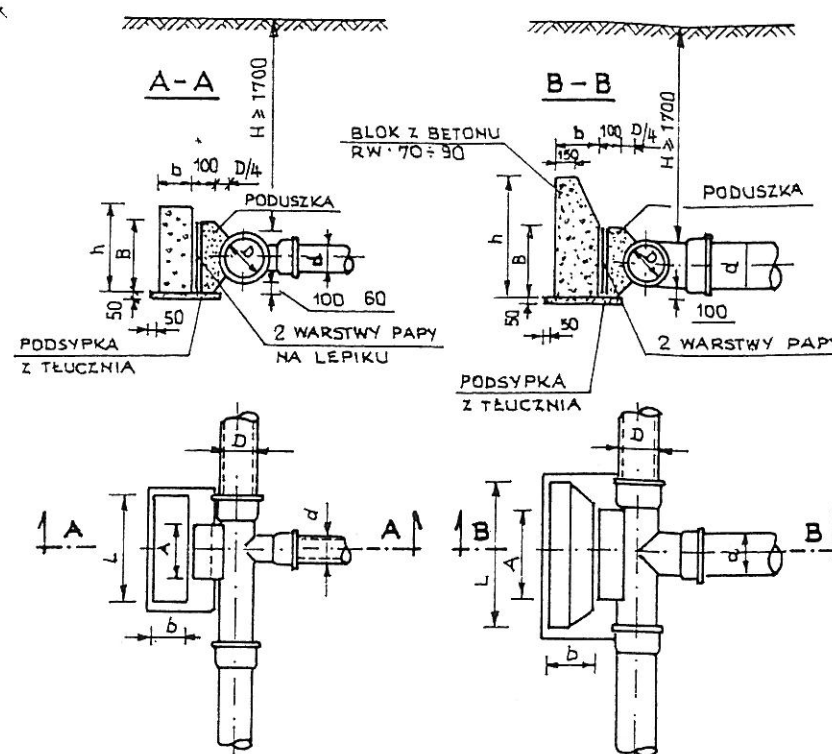
GRUNTY SUCHY I WILGOTNE

ŚREDN. TRÓJN.	A mm	B mm	CIŚN. PRÓB. 7,5			CIŚN. PRÓB. 15		
			h mm	L mm	b mm	h mm	L mm	b mm
300/300	700	400	600	850	400	800	1250	400
300/250	600	300	400	850	300	650	1100	400
250/250	500	250	300	750	300	350	900	300
250/200	400	200	300	450	300	350	800	300
200/150	300	200	300	300	250	300	400	250
150/100								
100/100								

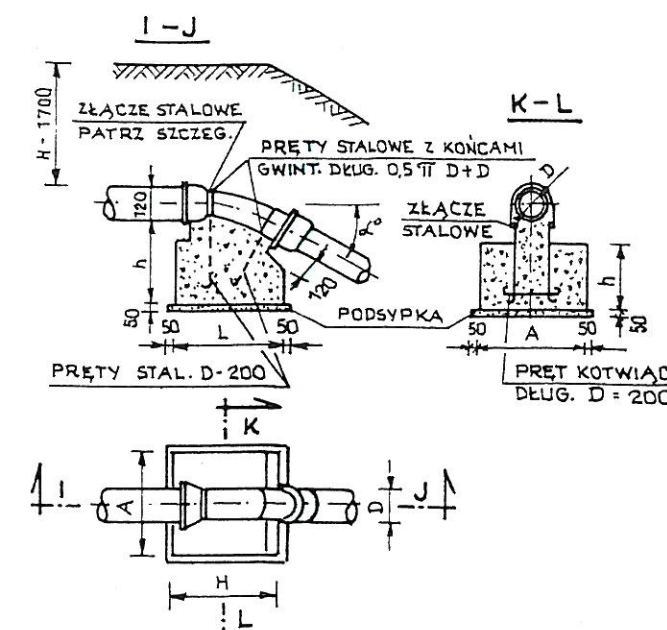
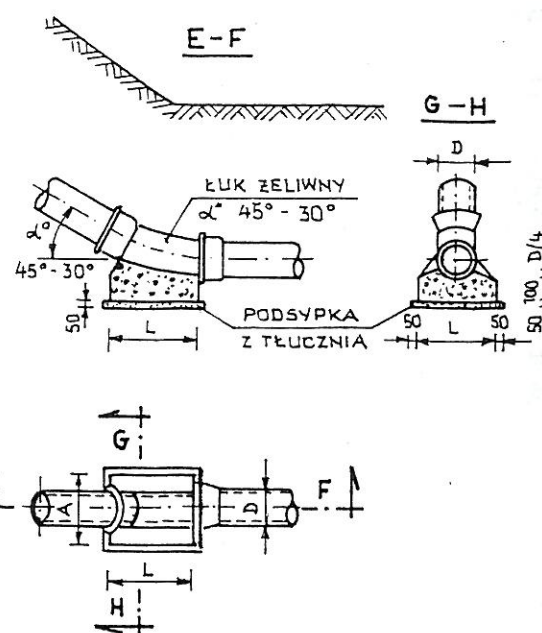
BLOK OPOROWY PRZY:

h ≤ 0.35

h ≤ 0.35



BLOK PRZY ZAŁAMANIU TRASY WODOCIĄGOWEJ



GRUNTY SUCHY I WILGOTNE

WEWN. ŚREDN. mm	KAT. ZAŁ. α	A mm	B mm	CIŚN. PRÓB. 7,5			CIŚN. PRÓB. 15		
				h mm	L mm	b mm	h mm	L mm	b mm
100	90 45 30	300 300 300	200 200 200	200 200 200	300 300 300	200 200 200	300 300 300	550 300 200	250 200 200
150	90 45 30	400 400 400	200 200 200	300 300 300	770 520 520	250 250 250	400 400 400	1040 640 640	380 250 250
200	90 45 30	600 500 450	250 250 250	450 450 450	1040 520 520	250 250 250	600 450 450	1290 770 770	380 250 250
250	90 45 30	750 550 500	300 300 300	600 600 600	1290 640 520	380 380 250	650 600 600	1540 1040 770	570 380 250
300	90 45 30	800 550 500	400 400 400	650 650 650	1420 730 640	380 380 250	950 950 650	1690 1290 900	510 380 250

WYMIARY BLOKÓW I UCHWYTÓW

WEWN. ŚREDN. mm	KAT. ZAŁ. α	CIŚN. PRÓB. 7,5 atm				CIŚN. PRÓB. 15 atm			
		h mm	A mm	L mm	ŚREDN. ŚCIGAŁU mm	h mm	A mm	L mm	ŚREDN. ŚCIGAŁU mm
100	45 30	350 300	500 400	600 500	10 13	300 300	500 300	500 300	10 10
150	45 30	350 350	600 600	600 600	13 13	500 500	800 800	800 800	13 13
200	45 30	500 400	800 550	800 850	13 13	700 600	1000 800	1000 800	13 13
250	45 30	700 500	900 800	900 800	13 13	800 700	1100 1000	1100 1000	16 16
300	45 30	800 700	1100 900	1100 900	19 16	1100 900	1300 1200	1300 1200	25 16

WYMIARY BLOKÓW

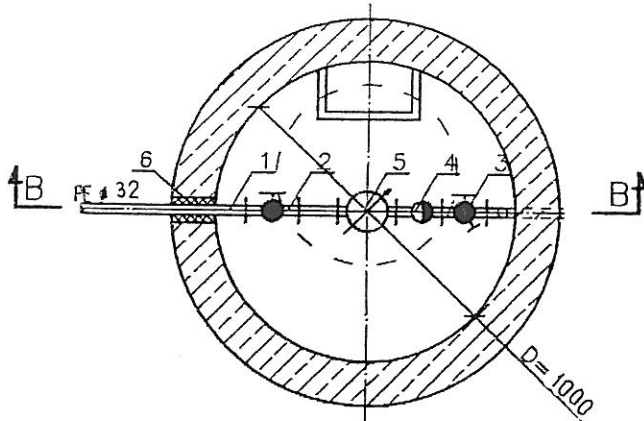
ŚREDN. WEWN. D mm	KAT. ZAŁ. α	CIŚN. PRÓB. 7,5			CIŚN. PRÓB. 15		
		h mm	A mm	L mm	h mm	A mm	L mm
100	45 30	100 80	300 250	300 250	100 180	300 300	300 300
150	45 30	100 80	350 350	350 350	150 150	400 350	400 350
200	45 30	100 100	500 400	500 400	200 200	600 400	600 400
250	45 30	150 100	550 500	550 500	250 250	700 600	700 600
300	45 30	150 150	600 550	600 550	250 250	750 700	750 700

BLOKI OPOROWE

Zakład Usług Technicznych „PROBUDIN”
Sp. z o.o. BYDGOSZCZ

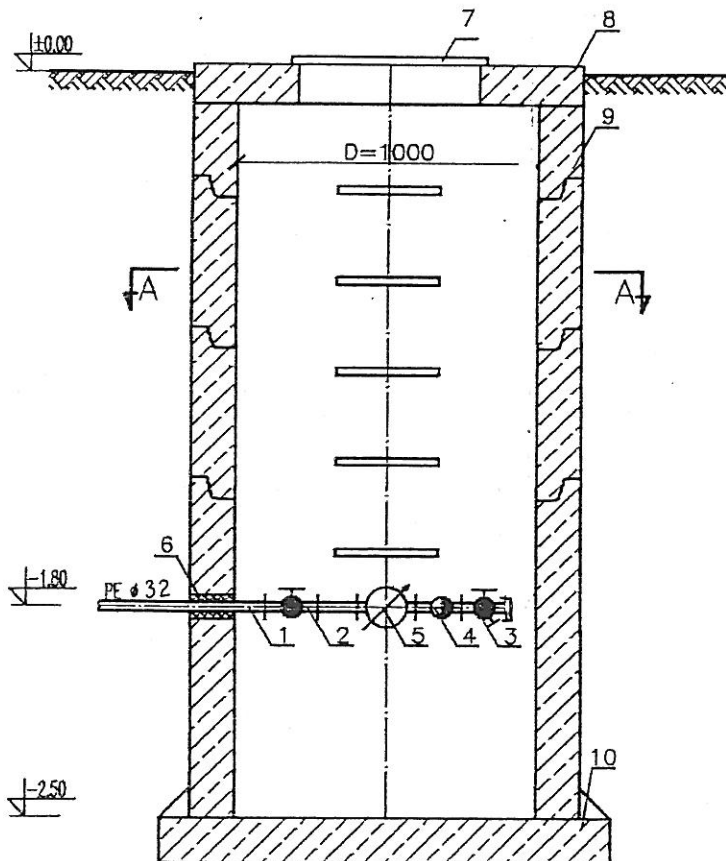
Obiekt:	WYMYSŁOWO gm. Trzemeszno			
Temat:	Projekt budowlano-wykonawczy sieci wodociągowej			
Funkcja:	Imię i Nazwisko	Nr upr. specj.	Podpis	Data
Projektował:	mgr inż. D. Rojek	7210/140/78 inst.-inż.		12.2012r.
Sprawdził:	mgr inż. K. Ferenc	7210/58/86 inst.-inż.		RYS. 22

Przekrój A-A



- 1 - Rura PE - $\varnothing 32$
- 2 - Zawór przelotowy $\varnothing 20$
- 3 - Zawór przelotowy z kurkiem spustowym $\varnothing 20$
- 4 - Zawór antyskażeniowy typu EA 291 NF
- 5 - Wodomierz - $\varnothing 20$
- 6 - Szczelne przejście "PT"
- 7 - Właz żeliwny typ ciężki
- 8 - Płyta żelbetowa $\varnothing 1290$
- 9 - Kręgi żelbetowe $\varnothing 1000$ "KZO" ze stopniami żłazowymi U327
- 10 - Dno żelbetowe monolityczne "Z" lub sklejone

Przekrój B-B



STUDZIENKA WODOMIERZOWA
skala 1:25

Zakład Usług Technicznych „PROBUDIN”

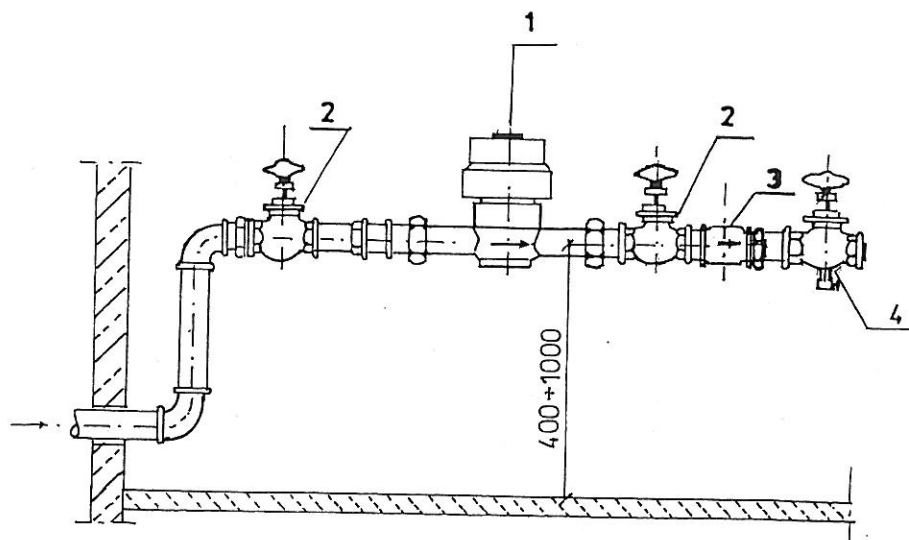
Sp. z o.o. BYDGOSZCZ

Obiekt: WYMYSŁOWO gm. Trzemeszno

Temat: Projekt budowlano-wykonawczy sieci wodociągowej

Funkcja:	Imię i Nazwisko	Nr upr. specj.	Podpis	Data
Projektował:	mgr inż. D. Rojek	7210/140/78 inst.-inż.		12.2012r.
Sprawdził:	mgr inż. K. Ferenc	7210/58/86 inst.-inż.		RYS. 20

ZESTAW WODOMIERZOWY



- 1 WODOMIERZ SKRZYDEŁKOWY TYP JS2,5 $\frac{m^3}{h}$ Dn-20 mm
- 2 ZAWÓR PRZELOTOWY
- 3 ZAWÓR ANTYSKAŻENIOWY TYP EA 291 NF
- 4 ZAWÓR SPUSTOWY

Zakład Usług Technicznych „PROBUDIN” Sp. z o.o. BYDGOSZCZ				
Obiekt: WYMYSŁOWO gm. Trzemeszno				
Temat: Projekt budowlano-wykonawczy sieci wodociągowej				
Funkcja:	Imię i Nazwisko	Nr upr. specj.	Podpis	Data
Projektował:	mgr inż. D. Rojek	7210/140/78 inst.-inż.		12.2012r.
Sprawdził:	mgr inż. K. Ferenc	7210/58/86 inst.-inż.		RYS. 21

Trzemeszno, dnia 12.10.2012 r.

Nr rej. 45/2012

Miasto i Gmina Trzemeszno
ul. Dąbrowskiego 2
62-240 Trzemeszno

Dotyczy : warunków technicznych włączenia do istniejącej sieci projektowanej sieci wodociągowej w miejscowości Wymysłowo

Trzemeszeńskie Przedsiębiorstwo Komunalne w Trzemesznie informuje, że istnieje możliwość podłączenia do sieci :

- wodociągowej - Ø 160 PCV - Wymysłowo

Zaprojektowanie i wykonanie sieci kanalizacyjnej musi być zgodne z warunkami technicznymi wykonania, zgodnie z **Rozporządzeniem Ministra Infrastruktury z dnia 12 kwietnia 2002 r. w sprawie warunków technicznych, jakim powinny odpowiadać budynki i ich usytuowanie**, wraz z późniejszymi zmianami.

ETAP PROJEKTOWY

1. W oparciu o w/w dane należy wykonać projekt techniczny sieci wod..
2. Trasa sieci wod. musi być uzgodniona przez Zespół Uzgadniania Dokumentacji przy właściwym Starostwie Powiatowym.
3. Należy wystąpić z wnioskiem do zarządcy drogi o wydanie decyzji na lokalizację w pasie drogowym urządzenia infrastruktury podziemnej.
4. Przebieg trasy sieci wod. musi być uzgodniony przez zarządców dróg, przez które przechodzi projektowana sieć kanalizacyjna.
5. Po załatwieniu w/w spraw należy przedłożyć projekt dokumentacji technicznej do uzgodnienia w tut. Zakładzie, z których jeden egzemplarz pozostaje w aktach TPK Wodociągi.

ETAP WYKONAWCZY

1. Wykonawca sieci wod. jest zobowiązany do bezwzględnego powiadomienia TPK Wodociągi o terminie rozpoczęcia budowy.
2. Na 14 dni przed przystąpieniem do robót, należy wystąpić do właściciela, zarządcy drogi z wnioskiem o wydanie zezwolenia na zajęcie pasa drogowego.
3. **Zabrania się pobierania wody przed odbiorem technicznym i podpisaniem umowy.**
4. Celem ustalenia głębokości istniejących urządzeń podziemnych, należy wykonać próbne przekopy.
5. Należy uzyskać zezwolenie na umieszczenie urządzeń infrastruktury technicznej w pasie drogowym.

ETAP POWYKONAWCZY

1. Należy wykonać inwentaryzację geodezyjną powykonawczą przez uprawnione służby geodezyjne.
2. Po zakończeniu całości robót należy uzyskać protokół odbioru końcowego w celu przekazania ich w eksploatację odbiorcy wody.

Niniejsze warunki ważne są 2 lata od daty ich wydania.

Uwagi :

brak

Załącznik 2 egz. planu sytuacyjnego.

KIEROWNIK DZIAŁU WOD-KAN

Anna Kubalewska
Anna Kubalewska

Zgodność z oryginałem stwierdza
ZUT - PROBUDIN

Bydgoszcz, dnia
.....
(Imię i nazwisko, podpis)



Trzemeszeńskie Przedsiębiorstwo Komunalne Wodociągi

NIP 557-000-61-89, REG. 090521625

- telefon (61) 415 43 02
- fax (61) 415 43 02
- e-mail wiktrzem@wp.pl

62-240 Trzemeszno
ul. Orchowska

Trzemeszeńskie
Przedsiębiorstwo Komunalne
ul. Orchowska, tel. 061-415-43-02
62-240 Trzemeszno
WODOCIĄGI

Trzemeszno, dn. 12. 10.2012

Miasto i Gmina

Trzemeszno

dotyczy : ciśnienia wody w sieci w Wymysłowie

Trzemeszeńskie Przedsiębiorstwo Komunalne w Trzemesznie uprzejmie informuje, że średnie ciśnienie zmierzone dnia 12.10.2012 r. w godzinach 10.10 - 11.30 w hydrancie p.poż. umiejscowionym w pobliżu sklepu w Wymysłowie wynosi 2,5 At .

Z poważaniem

KIEROWNIK DZIAŁU WOD-KAN

Anna Kubalewska

Zgodność z oryginałem stwierdza
ZUT - PROBUDIN
Bydgoszcz, dnia

(linia i nazwisko, podpis)

BURMISTRZ
Miasta i Gminy
TRZEMESZNO

RGNK.6220.14.2012

Trzemeszno, dnia 14 listopada 2012 r.

POSTANOWIENIE

Na podstawie art. 61 a ustawy z dnia 14 czerwca 1960 r. Kodeks postępowania administracyjnego w związku z treścią rozporządzenia Rady Ministrów z dnia 9 listopada 2010 r. w sprawie przedsięwzięć mogących znacząco oddziaływać na środowisko (Dz.U z 2010 r. Nr 213, poz 1397, ze zm.)

postanawiam

odmówić wszczęcia postępowania w sprawie wydania decyzji o środowiskowych uwarunkowaniach zgody na realizację przedsięwzięcia polegającego na budowie sieci wodociągowej w m. Wymysłowo

Uzasadnienie

W dniu 6 listopada 2012 r. do Urzędu Miasta i Gminy w Trzemesznie wpłynął wniosek Miasta i Gminy Trzemesznów w sprawie wydania decyzji o środowiskowych uwarunkowaniach zgody na realizację przedsięwzięcia polegającego na budowie sieci wodociągowej w m. Wymysłowo. Do wniosku załączona została karta informacyjna przedsięwzięcia oraz mapa ewidencyjna z zaznaczonym terenem inwestycji. Przedsięwzięcie nie może być zakwalifikowane do mogących znacząco oddziaływać na środowisko zgodnie z treścią rozporządzenia Rady Ministrów z dnia 9 listopada 2010 r. w sprawie przedsięwzięć mogących znacząco oddziaływać na środowisko (Dz.U z 2010 r. Nr 213, poz 1397, ze zm.) ponieważ zakres inwestycji, nie odpowiada żadnemu z wymienionych w rozporządzeniu rodzajowi przedsięwzięć w związku z tym uzyskanie decyzji o środowiskowych uwarunkowaniach zgody na realizację przedsięwzięcia nie jest wymagane.

W przepisach prawa brak jest podstawy prawnej do rozpatrzenia żądania w trybie administracyjnym w związku z tym orzeczono jak w osnowie.

Pouczenie

Na powyższe postanowienie przysługuje zażalenie.

Otrzymują:

1. Miasto i Gmina Trzemeszno -3 egz.
2. a/a

z up. BURMISTRZA

Dariusz Janowski
Zastępca Burmistrza

...godność z oryginałem stwierdza
ZUT - PROBUDIN

Bydgoszcz, dnia
.....
(imię i nazwisko, podpis)

Starostwo Powiatu Gnieźnieńskiego
Zespół Uzgadniania Dokumentacji
Projektowej Sieci Uzbrojenia Terenu
62-200 Gniezno, Al. Reymonta 21B
Tel. (61) 426-46-88 wew. 35

Gniezno 2013.03.25

OPINIA NR: GN-ZUD.6630.139.2013

Uzgadniania dokumentacji projektowej

Przedmiot uzgodnienia: **Sieć wodociągowa z przyłączami
oraz popownia wody**

dla: **Miasto i Gmina Trzemeszno**
adres: **ul. Dąbrowskiego 2**
62-240 Trzemeszno

na zlecenie z dnia: **2013.02.20** znak:
Data wpływu zlecenia do Zespołu: **2013.03.18**
Zespół Uzgadniania Dokumentacji Projektowej
Opiniuje Pozytywnie lokalizację obiektu położonego:

Wymysłowo, obręb: **Wymysłowo** gm. **Trzemeszno**

Uwagi i zalecenia:

PRZEWODNICZĄCY ZUD:

Zgodę na wejście na teren uliczny oraz w wypadku kolizji z drzewami i zgodę na ewentualną wycinkę należy uzyskać w Urzędzie Miasta i Gminy Trzemeszno oraz Urzędzie Gminy Gniezno .
Przy zakładaniu urządzeń uzbrojenia podziemnego należy zwrócić uwagę na znajdujące się znaki geodezyjne podlegające ochronie (art. 15 ust. 1 i 3 pkt. 1, 2 Ustawy z dnia 17 maja 1989r. "Prawo Geodezyjne"). O każdym uszkodzeniu znaku lub konieczności jego przeniesienia zawiadomić należy Powiatowy Ośrodek Dokumentacji Geodezyjno-Kartograficznej w Gnieźnie.
Przedłożony projekt został przez komisję Zespołu uzgodniony z zachowaniem ww. uwag oraz informacji Zespołu dot. obowiązujących warunków do realizacji budowy.

Uwaga!!!

Uzgodnienie niniejsze zachowuje ważność przez okres 3 lat od dnia wydania. Jest opinią techniczną i nie zastępuje pozwolenia na budowę wydawanego zgodnie z obowiązującymi przepisami Prawa Budowlanego.

TP S.A.: - Przedstawiciel TP S.A. zrezygnował z uczestnictwa w posiedzeniach ZUD

ENEA Operator sp. z o.o. RE Gniezno: - W miejscu skrzyżowania i zbliżenia do kabla energetycznego wykopy należy prowadzić ręcznie.

- Kabel w wykopie zabezpieczyć, zachować normatywną odległość.
- Przed przystąpieniem do prac ziemnych należy zgłosić się na Posterunek Energetyczny z 14- to dniowym wyprzedzeniem i wystąpić o nadzór nad tymi pracami.

ENEA Operator sp. z o.o. RE Mogilno: - W miejscu skrzyżowania i zbliżenia do kabla energetycznego wykopy należy prowadzić ręcznie.

- Kabel w wykopie zabezpieczyć, zachować normatywną odległość.
- Przed przystąpieniem do prac należy zgłosić się na Posterunek Energetyczny z 14- to dniowym wyprzedzeniem.

TPK Trzemeszno: - Wykonawca sieci i przyłączy jest zobowiązany do pisemnego powiadomienia Przedsiębiorstwo Komunalne w Trzemesznie o terminie rozpoczęcia prac.

- Po zakończeniu budowy, przyłącza i sieć w stanie odkrytym należy zgłosić do odbioru.

KRI Wysogotowo: - Przed rozpoczęciem prac ziemnych należy bezwzględnie zgłosić się do przedstawiciela KRI w Trzemesznie p. Gaca tel. (61) 428 27 10 w celu uaktualnienia uzgodnienia

Pow. Zarząd Dróg: - Nie dotyczy Pow. Zarządu Dróg - należy uzgodnić z właścicielem drogi
SERVCOM Sp. z o.o.: - Przed rozpoczęciem prac ziemnych należy bezwzględnie zgłosić się do pracownika
Servcom p. Zybały tel. 500 126 804 w celu uaktualnienia uzgodnienia

z up. Starosty Gnieźnieńskiego
Przewodnicząca Zespołu
Uzgadniania Dokumentacji
Projektowej

Maria Kozmierska

Zgodność z oryginałem stwierdza
ZUT - PROBUDIN

Bydgoszcz, dnia
.....
(Imię i nazwisko, podpis)

MAPA ZASADNICZA

skala 1:1000

powiększenie

Nr KERG 930-18/2012
Nr Dz. Z. 8406 /2012

Woj Wielkopolskie
Powiat Gnieźnieński
Gmina Trzemeszno
Wieś Wymysłowo
sekcja 364.433.114
Zasięg aktualizacji --- ---
Stan na dzień: 12 09 2012

GEO GIS

USŁUGI GEODEZYJNE

Jakub Klejski

62-200 Gniezno, ul. Reńska 120

TEL: 691 592 360

NIP 782-161-58-70 REG. 301423762

GEODETA UPRAWNIONY

Koiteka Rajmund

nr upraw. zawód. 15016

zakres I i 2

Mapa do celów projektowych wolno reprodukować po naniesieniu projektu.

Mapa niniejsza może służyć do celów projektowych. Nie wyklucza się istnienia w terenie innych nie wskazanych na niniejszej mapie urządzeń podziemnych, które nie były zgłoszone do inwentaryzacji.

Wszystkie trwałe obiekty budowlane podlegają wytyczeniu przez jednostki wykonawstwa geodezyjnego /Ustawa z dnia 17.05.1989r.-Prawo geodezyjne i kartograficzne Art. 27 Ust. 2 pkt. 2 Dz. U. nr 20 i Art. 43 pkt. 1 Ustawy z 07.07.1994r. Prawo budowlane Dz. U. nr 89/94

Zgodnie z art.18 ustawy z dnia 17.05.1989r.-Prawo geodezyjne i kartograficzne (tj. Dz. U.2000r Nr 100,poz. 1086,ze zm.) rozpowszechnianie, rozprowadzanie oraz reprodukowanie w celu rozpowszechniania i rozprowadzanie niniejszej mapy wymaga zezwolenia Starostwa Gnieźnieńskiego.

Starosta Gnieźnieński
(nazwa organu uprawnionego do wydawania projektów sieci uzbrojenia terenu)

Na podstawie art. 28 ust. 1 ustawy z dnia 17 maja 1989r. - Prawo geodezyjne i kartograficzne (Dz. U. z 2600r. Nr 789, poz.1070 i Nr 120, pkt.1268) zgodzono usytuowanie projektowanych sieci uzbrojenia terenu przez państwową budowlano-geodezyjną (wyszczególnienie uzgadnianych sieci uzbrojenia terenu)

Uzgodnione usytuowanie sieci uzbrojenia terenu podlega wytyczeniu i geodezyjnej inwentaryzacji powykonawczej przez jednostki uprawnione do wykonywania prac geodezyjnych.

W razie niezgodności realizacji sieci uzbrojenia terenu z uzgodnionym projektem inwestor zobowiązany jest przedłożyć mapę z wynikami pomiarów powykonawczych właściwemu organowi administracji architektoniczno-budowlanej.

Uzgodnienie usytuowania projektowanych sieci uzbrojenia terenu zachowuje ważność przez okres 3 lat od dnia wydania opinii w sprawie uzgadniania usytuowania projektowanych sieci uzbrojenia terenu.

Uzgodnienie traci ważność w przypadku, o którym mowa w § 13 rozporządzenia Ministra Rozwoju Regionalnego i Budownictwa z dnia 2 kwietnia 2001r. w sprawie geodezyjnej ewidencji sieci uzbrojenia terenu oraz zespołów uzgadniania dokumentacji projektowej (DZ. U. Nr 38, poz. 455).

GN-500 6630 138.2013
(sygn. opinii)
2013-03-25
(data i podpis)
(nazwa i nazwisko, podpis)
(organ uzgadniający usytuowanie projektowanych sieci uzbrojenia terenu - nazwa, nazwisko, podpis i data)

Starostwa Gnieźnieńskiego
Zespołu
Uzgadniania Dokumentacji
Projektowej

DOTYCZY ARK 4-16

Maria Kaźmierska

zgodność z oryginałem stwierdza
ZUT - PROBUDIN

Bydgoszcz, dnia

(nazwa i nazwisko, podpis)

PROJEKT ZAGOSPODAROWANIA TERENU PLAN SIECI WODOCIĄGOWEJ Skala 1:1000 ARK.11

Zakład Usług Technicznych „PROBUDIN” Sp. z o.o. BYDGOSZCZ				
Obiekt: WYMYSŁOWO gm. Trzemeszno				
Temat: Projekt budowlano-wykonawczy sieci wodociągowej				
Funkcja:	Imię i Nazwisko	Nr upr. specj.	Podpis	Data
Projektował:	mgr inż. D.Rojek	7210/140/78 instr.-inż.	<i>[Podpis]</i>	12.2012r.
Sprawdził:	mgr inż. K.Ferenc	7210/58/86 instr.-inż.	<i>[Podpis]</i>	RYS. 11

STAROSTA GNIEŹNIEŃSKI
Powiatowy Jęzdek Dokumentacji
Geodezyjnej i Kartograficznej

W obszarze oznaczonym na mapie
dokonano aktualizacji i wytyczenia
Dokumentacji z dnia 12.09.2012r. zgodnie z projektem
do zasobu państwowego geodezyjnego

20 WRZ 2012

pod: 930-18/12

Niniejsze

Projektant: mgr inż. D.Rojek
poczekaj na
inwentaryzacji
uprzedmiotem

20 WRZ 2012



Trzemeszeńskie Przedsiębiorstwo Komunalne Wodociągi

NIP 557-000-61-89, REG. 090521625

- telefon (61) 415 43 02
- fax (61) 415 43 02
- e-mail wiktrzem@wp.pl

62-240 Trzemeszno
ul. Orchowska

Trzemeszno, dn. 20.12.2012 r.

L.dz. 54/2012

**Zakład Usług Technicznych
„PROBUDIN” Sp. z o.o.
ul. Sowińskiego 20
85-083 Bydgoszcz**

Trzemeszeńskie Przedsiębiorstwo Komunalne w Trzemesznie
uzgadnia projekt budowlano – wykonawczy sieci wodociągowej w m. Wymysłowo bez
uwag.

Kierownik sieci wod.-kan.


Henryk Kubalewski

Zgodność z oryginałem stwierdza
ZUT - PROBUDIN

Bydgoszcz, dnia
.....
(Imię i nazwisko, podpis)

Trzemeszno 17.01.2013 r.

RI.6225.3.2012

**Zakład Usług Technicznych
„PROBUDIN” Sp. z o.o.
ul. Sowińskiego 20
85-083 BYDGOSZCZ**

Urząd Miasta i Gminy w Trzemesznie uzgadnia zakres projektu i wyraża zgodę na lokalizację na gruntach gminnych sieci wodociągowej i pompowni wody na działkach nr 267/1, 241, 250, 214/1, 266/1, 320, 394/1, 314, 327/1, 399, 357/1, 365/1, 363/1, 379/1, 413, 447/1, 472, 473/3, 446/15, 468/28, 455/3, 168, 464/10, 524 i 539 w miejscowości Wymysłowo oraz dz. nr 143 (pompownia wody) w miejscowości Rudki gmina Trzemeszno.

z up. BURMISTRZA

Dariusz Jankowski
Zastępca Burmistrza

Zgodność z oryginałem stwierdza
ZUT - PROBUDIN

Bydgoszcz, dnia
.....
(imię i nazwisko, podpis)

Trzemeszno, 16 stycznia 2013

RI.721.2.1.2013

**Zakład Usług Technicznych
„PROBUDIN” Sp. z o. o.
ul. Sowińskiego 20
85 – 083 Bydgoszcz**

W odpowiedzi na Państwa wniosek w sprawie uzgodnienia projektowanej trasy sieci wodociągowej w ciągu dróg gminnych – działki nr ew. 168, 241, 266/1, 267/1, 314, 327/1, 357/1, 363/1, 365/1, 379/1, 394/1, 399, 446/15, 447/1, 413, 455/3, 468/28, 530 i 560 w miejscowości Wymysłowo informuję, że wyrażam zgodę na budowę projektowanej trasy sieci wodociągowej w miejscu wysownym na mapie, przy zachowaniu następujących warunków:

1. W celu budowy sieci wodociągowej w pasie drogowym w/w dróg gminnych – działka nr w miejscowości Wymysłowo można wykonać wykop otwarty.
Po wykonaniu robót branżowych, miejsce wykopu należy przywrócić do stanu pierwotnego, miejsce przekopu zasypując piaskiem, dokonując tym samym wymianę gruntu i uzyskując właściwe zagęszczenie $I_s > 0,98$. W przypadku konieczności uszkodzenia nawierzchni jezdni należy odbudować wszystkie warstwy konstrukcyjne drogi do stanu pierwotnego.
2. Przejście linią kablową w drogach o nawierzchni bitumicznej wykonać metodą przecisku w rurze ochronnej. Wykop montażowy dla przecisku należy zlokalizować poza krawędzią jezdni. W przypadku konieczności naruszenia konstrukcji jezdni w celu wbudowania linii kablowej należy dokonać wymianę gruntu oraz odbudować wszystkie warstwy konstrukcyjne jezdni do stanu pierwotnego.
3. W przypadku wątpliwości związanych z przebiegiem granic drogi, Inwestor dokona wznowienia granic geodezyjnych drogi na koszt własny.
4. Miesiąc przed przystąpieniem do robót budowlanych w pasie drogowym Inwestor zobowiązany jest wystąpić do tut. Urzędu celem uzyskania zezwolenia na zajęcie drogi.
5. Za zajęcie pasa drogowego podczas prowadzenia robót i za umieszczenie w pasie drogowym drogi gminnej przyłączy niezwiązanych z funkcjonowaniem drogi zostaną pobrane stosowne opłaty jednorazowe i roczne.
6. Do wniosku o zajęcie pasa drogowego Inwestor jest zobowiązany dołączyć zatwierdzony projekt organizacji ruchu drogowego na czas prowadzenia robót.

O terminie zakończenia budowy należy poinformować tut. Urząd.

Otrzymują :

1. adresat
2. a/a

Sprawę prowadzi:

Podinspektor ds. drogownictwa Norbert Dombek, tel: 614154306.

Z UP. BURMISTRZA
Dariusz Jankowski
Zastępca Burmistrza

Zgodność z oryginałem stwierdza
ZUT - PROBUDIN

Bydgoszcz, dnia
[Podpis]
(Imię i nazwisko, podpis)

Trzemeszno 06.12.2012 r.

Nr GSW.53.2012

**Zakład Usług Technicznych
„PROBUDIN” Sp. z o.o.
ul. Sowińskiego 20
BYDGOSZCZ**

Dotyczy: uzgodnienia projektu budowy sieci wodociągowej w miejscowości Wymysłowo gm. Trzemeszno w zakresie sieci melioracyjnej.

Gminna Spółka Wodna w Trzemesznie uzgadnia projekt bez zastrzeżeń pod następującymi warunkami:

1. Przed przystąpieniem do wykonywania prac należy powiadomić nasz Zakład z zachowaniem 7 dniowego wyprzedzenia.
2. Po zakończeniu prac należy dokonać technicznego odbioru wykonanych prac przy współudziale wykonawcy i właściciela urządzeń.

Uwagi końcowe;

Na podstawie aktualnej dokumentacji posiadanej przez Gminną Spółkę Wodną na przedmiotowym terenie nie występują urządzenia melioracyjne podziemne, ale mogą występować urządzenia, które były wykonane w okresie międzywojennym. Prosimy o naniesieni odkrytych urządzeń na mapach inwentaryzacyjnych i dostarczenia jednego wykonania do GSW Trzemeszno.

Zgodność z oryginałem stwierdza:

ZUT - PROBUDIN

Z poważaniem

Bydgoszcz, dnia

.....
(Imię nazwisko, podpis)

Z-ca Przewodniczącego
Gminnej Spółki Wodnej
Kazimierz Ciesielczyk



Wielkopolski Zarząd Melioracji i Urządzeń Wodnych w Poznaniu
ul. Piekary 17, 61-823 Poznań, tel. 61 64 75 400, fax. 61 85 25 561
REGON: 000658640 NIP: 777-00-06-120

Inspektorat w Gnieźnie

ul. Krótka 8, 62-200 Gniezno, tel. 61 42 61 024

<http://www.wzmiiuw.pl>

IG-0723p/5/2013

Gniezno, dnia 07.02.2013 r.

ZAKŁAD USŁUG TECHNICZNYCH

„PROBUDIN” SPÓŁKA Z O.O.

ul. Sowińskiego 20

85-083 Bydgoszcz

Dotyczy: projektowanego przejścia siecią wodociagową pod przepustem drogowym w gminnej drodze asfaltowej w m. Wymysłowo gm. Trzemeszno

Wielkopolski Zarząd Melioracji i Urządzeń Wodnych w Poznaniu Inspektorat w Gnieźnie, informuje co następuje:

1. Przepust znajdujący się na Kanale Fosa jako budowla komunikacyjna należy do właściciela drogi.
2. Właścicielem drogi jest Zarząd Miasta i Gminy w Trzemesznie.
3. Droga stanowi odrębną działkę nr 267/1, która przedziela działki nr 112/3 i 122, będące własnością Skarbu Państwa, stanowiące wody płynące pod nazwą Kanał Fosa.
4. Przepust zlokalizowany jest na 6+280 km cieku. Jego parametry: Φ 0,8 m, L = 13,0 m. Rzędna dna 111.68 m n.p.m.
5. W związku z tym, iż budowla znajduje się na działce nr 267/1 stanowiącą drogę gminną, wszelkie uzgodnienia w zakresie jej przekroczenia należy dokonać z UMiG Trzemeszno. Jednocześnie, jako administrator występujący w imieniu właściciela Kanału Fosa (dz. nr 112/3 i 122) sugerujemy zaprojektowanie przejścia min. 1,0 m pod przepustem (różnica między dołem przepustu a górą rury wodociagowej). Zagwarantuje to w przyszłości bezkolizyjną rozbudowę cieku w przypadku wykonywanej ewentualnej inwestycji na Kanale.

Do wiadomości:

1. UMiG Trzemeszno, ul. Dąbrowskiego 2, 62-240 Trzemeszno,
2. a/a.

Wielkopolski Zarząd Melioracji
i Urządzeń Wodnych w Poznaniu
Kierownik Inspektoratu w Gnieźnie

inż. Arkadiusz Wąsowicz

Zgodność z oryginałem stwierdza
ZUT - PROBUDIN

Bydgoszcz, dnia
.....
(Inne nazwisko, podpis)

FSGiE.70.90.1.513.2012.AS

Piła, dnia 12 grudnia 2012 roku.

**Zakład Usług Technicznych
„PROBUDIN” Sp. z o.o.
ul. Sowińskiego 20
85-083 Bydgoszcz**

Dotyczy: wyrażenia zgody na lokalizację przyłącza wodociągowego na nieruchomości oznaczonej w ewidencji gruntów jako działka nr 310/1, obręb Wymysłowo, gm. Trzemeszno.

Agencja Nieruchomości Rolnych Oddział Terenowy w Poznaniu Filia w Pile w odpowiedzi na Państwa pismo informuje, że wyraża zgodę na wykonanie prac budowlanych, polegających na zamontowaniu przyłącza wodociągowego do budynku nie będącego Własnością Skarbu Państwa i stanowiącego odrębną nieruchomości, a znajdującego się na nieruchomości oznaczonej w ewidencji gruntów jako działka nr 310/1, obręb Wymysłowo, gmina Trzemeszno, będącej w Zasobie Własności Rolnej Skarbu Państwa.

Jednocześnie informuję, że Inwestor zadania jest zobowiązany do uzgodnienia szczegółów dotyczących dysponowania gruntem na cele budowlane wraz z wyliczoną opłatą za udostępnienie gruntu.

Następnie Inwestor zobowiązany jest do przywrócenia nieruchomości do stanu poprzedniego i pokrycia wszelkich szkód spowodowanych realizacją inwestycji i każdorazowego korzystania nieruchomości w okresie eksploatacji wbudowanych urządzeń i budowli z nim związanych.

Natomiast za ewentualne szkody ekologiczne Inwestor (lub następca prawny) będzie odpowiadał na zasadach określonych obowiązującym prawem, a w szczególności w ustawie z dnia 27.04.2001 r. Prawo ochrony środowiska (Dz.U. z 2008r. nr 25, poz. 150 z późn. zmianami) oraz w ustawie z dnia 18.07.2001r. Prawo wodne (Dz.U. z 2005 r., poz. 2019 z późniejszymi zmianami).

Po wykonaniu prac do Oddziału Terenowego Agencji Nieruchomości Rolnych w Poznaniu Filia w Pile należy przesłać inwentaryzację geodezyjną.

Wielkość opłat, oraz wszelkie elementy odszkodowań, muszą być określone przez uprawnionego rzeczoznawcę, powołanego przez Inwestora i zaakceptowane przez ANR.


Termin rozpoczęcia inwestycji musi być uzgodniony z Agencją. W dalszej korespondencji prosimy o powołanie się na sygnaturę tego pisma.

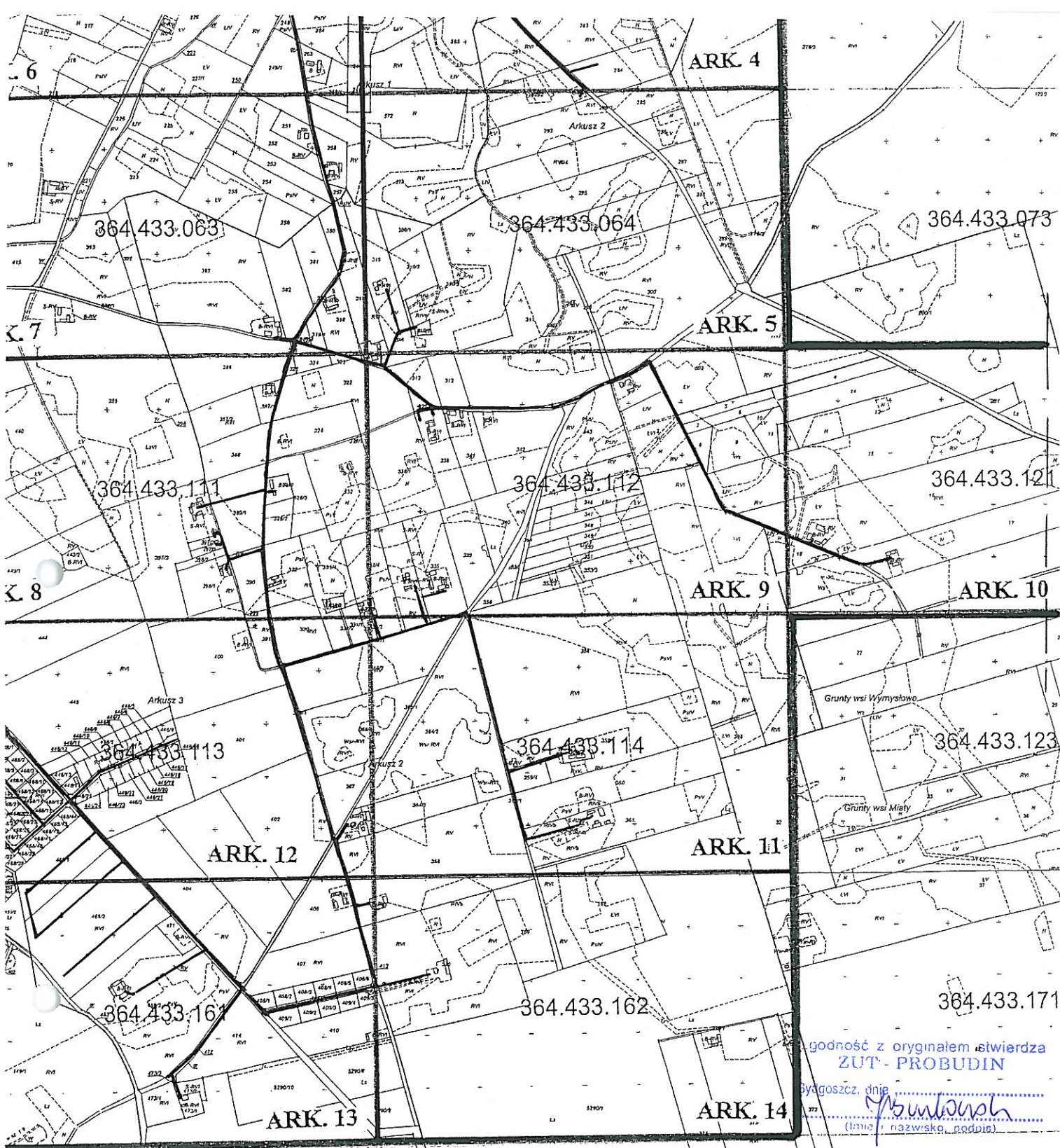
Otrzymują:

1. adresat;
2. aa.

Sprawę prowadzi:

Aneta Starszak
Tel. 67 211-04-49


Zgodność z oryginałem stwierdza
ZUT - PROBUDIN
Bydgoszcz, dnia
.....
(Imię i nazwisko, podpis)



SCHEMAT ŁĄCZENIA ARKUSZY

Gmina Trzemeszno
Gruntki wsi Wymysłowo

364.433.163

364.433.164

364.433.173

RZECZOZNAWCA DO SPRAW ZABEZPIECZEŃ
PRZECIWPÓŻAROWYCH

Andrzej Ślusarek, Nr upr. 331/96
BYDGOSZCZ, dn. 11.03.2013

Zgodność projektu z wymaganiami ochrony
przeciwpożarowej stwierdzam
bez uwag z uwagami:

DOTYCZĄCY ARKUSZY 1 - 16.

Andrzej Ślusarek

Zakład Usług Technicznych „PROBUDIN”

Sp. z o.o. BYDGOSZCZ

Obiekt: WYMYSŁOWO gm. Trzemeszno

Temat: Projekt budowlano-wykonawczy sieci wodociągowej

Funkcja:	Imię i Nazwisko	Nr upr. specj.	Podpis	Data
Projektował:	mgr inż. D. Rojek	7210/140/78 inst.-inż.	<i>D. Rojek</i>	12.2012r.
Sprawdził:	mgr inż. K. Ferenc	7210/58/86 inst.-inż.	<i>K. Ferenc</i>	RYS. 02

godność z oryginałem stwierdza
ZUT - PROBUDIN

Bydgoszcz, dnia 11.03.2013
W. W. W.
(Imię i nazwisko, podpis)

364.433.044

364.433.010

364.433.024

WYKAZ WŁAŚCICIELI DZIAŁEK

POD PROJEKTOWANĄ SIEĆ WODOCIĄGOWĄ

w m. WYMYSŁÓWO gm. TRZEMESZNO

Lp.	Nr działki	Nazwisko i imię właściciela	Nr przyłącza	Miejscowość	Miejsce zamieszkania	Uwagi
1	2	3	4	5	6	7
1	267/1, 241,250 214/1,266/1 320, 394/1 314, 327/1, 399, 357/1, 365/1, 363/1, 379/1, 413, 447/1, 472, 473/3, 446/15, 468/28, 455/3, 168, 464/10,524, 539	Gmina Trzemeszno	droga drogi droga	Wymysłowo	ul. Dąbrowskiego 2 62-240 Trzemeszno	
2	128/1	Cieślewicz Marcin	2	Wymysłowo	Wymysłowo 51/2 62-240 Trzemeszno	
3	127/2, 246/6	Gałęzewski Stanisław Gałęzewska Maria	5,5a	Wymysłowo	Wymysłowo 52 62-240 Trzemeszno	
4	242	Prus Józef Prus Krystyna	1	Wymysłowo	Wymysłowo 53 62-240 Trzemeszno	
5	240	Zimmer Łukasz	6	Wymysłowo	Wymysłowo 54 62-240 Trzemeszno	
6	263	Surdyk Jacek	7	Wymysłowo	Wymysłowo 55 62-240 Trzemeszno	
7	292	Koperski Krzysztof	4	Wymysłowo	Wymysłowo 100 62-240 Trzemeszno	
8	284	Koperski Zbigniew	3	Wymysłowo	Wymysłowo 62-240 Trzemeszno	
9	251	Surdyk Jacek Surdyk Elżbieta	8	Wymysłowo	Wymysłowo 55 62-240 Trzemeszno	

Lp.	Nr działki	Nazwisko i imię właściciela	Nr przyłącza	Miejscowość	Miejsce zamieszkania	Uwagi
10	318	Soszyński Krzysztof	9	Wymysłowo	Wymysłowo 58 62-240 Trzemeszno	
11	383	Bronś Sławomir	10	Wymysłowo	Wymysłowo 60 62-240 Trzemeszno	
12	316	Zielińska Karina	11	Wymysłowo	Wymysłowo 61 62-240 Trzemeszno	
13	310/1	Agencja Nieruchomości Rolnych Szczeżyński Bronisław Szczeżyńska Maria Szczeżyński Arkadiusz	12	Wymysłowo	ul. Motylewska 7 64-920 Piła Wymysłowo 63 62-240 Trzemeszno	
14	315	Pałuczak Ryszard Pałuczak Dorota	13	Wymysłowo	Wymysłowo 62 62-240 Trzemeszno	
15	338	Gabryszewski Józef Gabryszewska Barbara	14,15	Wymysłowo	Wymysłowo 66 62-240 Trzemeszno	
16	341	Zamiara Paweł	16	Wymysłowo	Wymysłowo 65 62-240 Trzemeszno	
17	1	Wójkowski Marek	17	Miaty	Miaty 62-240 Trzemeszno	
18	3	Gmina Trzemeszno	droga	Miaty	ul. Dąbrowskiego 2 62-240 Trzemeszno	
19	16	Smarzyk Justyna	18	Miaty	Skubarczewo 7 62-436 Orchowo	
20	17	Gryśka Andrzej	19	Miaty	ul. Polna 17/32 60-535 Poznań	
21	387/1	Staniszewski Roman Staniszewska Irena	20	Wymysłowo	Wymysłowo 69 62-240 Trzemeszno	
22	333	Cieślewicz Andrzej Cieślewicz Alina	21	Wymysłowo	Wymysłowo 68 62-240 Trzemeszno	
23	328/1	Wojtaszak Bronisław Wojtaszak Wiesława	22	Wymysłowo	Wymysłowo 71 62-240 Trzemeszno	

Lp.	Nr działki	Nazwisko i imię właściciela	Nr przyłącza	Miejscowość	Miejsce zamieszkania	Uwagi
24	397/3, 389/1	Przybylski Miroslaw	23	Wymysłowo	Wymysłowo 72 62-240 Trzemeszno	
25	390,329	Zamiara Marian, Zamiara Aleksandra	27	Wymysłowo	ul. Armii Poznań 21A 62-200 Gniezno	
26	397/2	Górniak Eugeniusz	25	Wymysłowo	ul. Dąbrówki 12/7 62-200 Gniezno	
27	397/1	Eska Tornoyos Danuta	24	Wymysłowo	ul. Orzeszkowej 20BC/5 62-200 Gniezno	
28	398/1	Rosiński Mariusz	26	Wymysłowo	Wymysłowo 73 62-240 Trzemeszno	
29	332/3, 332/2	Szczepański Stanisław Szczepańska Anna	28	Wymysłowo	ul. Kościuszki 49/11 62-300 Września	
30	442	Szychowski Grzegorz	41	Wymysłowo	Wymysłowo 84 62-240 Trzemeszno	
31	334	Kasprzyk Marianna	29	Wymysłowo	Wymysłowo 78 62-240 Trzemeszno	
32	335	Nijak Iwona	30	Wymysłowo	Wymysłowo 79 62-240 Trzemeszno	
33	359/3	Skarb Państwa Starosta Gnieźnieński		Wymysłowo	ul. Reymonta 21B 62-200 Gniezno	
34	359/2	Andrzejewska Paulina	31	Wymysłowo	Os. Słoneczne 35 Kalina 62-200 Gniezno	
35	361	Cieślewicz Sabina Cieślewicz Piotr	32	Wymysłowo	Wymysłowo 97 62-240 Trzemeszno	
36	364/4	Liberkowski Paweł	33	Wymysłowo	Wymysłowo 80 62-240 Trzemeszno	
37	406	Kasprzyk Maria	34	Wymysłowo	Wymysłowo 81 62-240 Trzemeszno	
38	368	Cieślewicz Tomasz	35	Wymysłowo	Wymysłowo 97 62-240 Trzemeszno	
39	370	Nowak Stanisław Nowak Elżbieta	36	Wymysłowo	Wymysłowo 92 62-240 Trzemeszno	
40	408/7, 409/7	Krysztofik- Peridis Danuta	drogi	Wymysłowo	Os. Orła Białego 10a/4 62-200 Gniezno	

Lp.	Nr działki	Nazwisko i imię właściciela	Nr przyłącza	Miejscowość	Miejsce zamieszkania	Uwagi
41	473/1, 473/2	Tyborski Ryszard	37	Wymysłowo	ul. Wieśniacza 18 85-533 Bydgoszcz	
42	469/3	Czajkowski Czesław	38	Wymysłowo	Wymysłowo 82 62-240 Trzemeszno	
43	469/1, 469/2	Wiśniewski Piotr		Wymysłowo	Szydłowo 30 62-235 Trzmżał	
44	446/14	Wesołowski Jan Wesołowska Wiesława	39	Wymysłowo	Wymysłowo 110 62-240 Trzemeszno	
45	446/20	Paluch Jan Paluch Elżbieta	40	Wymysłowo	Oś. Bolesława Chrobrego 1/32 60-681 Poznań	
46	529,501, 530,528, 569, 560	Skarb Państwa Zasób Nieruchomości Skarbu Państwa	drogi	Wymysłowo		
47	453/1 453/2	Staniszewska Teresa	41a	Wymysłowo	Wymysłowo 41 62-240 Trzemeszno	
48	539	Gmina Trzemeszno użyt. wieczysty - Miklaszewska Hanna	42	Wymysłowo	Wymysłowo 109 62-240 Trzemeszno	
49	524	Gmina Trzemeszno użyt. wieczysty - Plucner Magdalena	46	Wymysłowo	Wymysłowo 524 62-240 Trzemeszno	
50	526	Sudziarska Anna	47	Wymysłowo	Wymysłowo 107 62-240 Trzemeszno	
51	460	Szymański Janusz Szymańska Renata	44	Wymysłowo	Wymysłowo 86/1 62-240 Trzemeszno	
52	464/10	Gmina Trzemeszno użyt. wieczysty - Plucner Renata Plucner Waldemar	48	Wymysłowo	Wymysłowo 464/10 62-240 Trzemeszno	
53	570	Skarbiński Andrzej, Skarbińska Izabela	43	Wymysłowo	Wymysłowo 106 62-240 Trzemeszno	

Lp.	Nr działki	Nazwisko i imię właściciela	Nr przyłącza	Miejscowość	Miejsce zamieszkania	Uwagi
54	462	Nowaczyk Dariusz Nowaczyk Justyna Szymański Władysław Szymańska Helena Walczak Paweł Urbaniak Przemysław Urbaniak Magdalena	droga	Wymysłowo	Oś. Piastowskie 9A/13 62-200 Gniezno Wymysłowo 87 62-240 Trzemeszno Oś. Orła Białego 4/3 62-200 Gniezno Oś. Piastowskie 9/5 62-200 Gniezno	
55	461/13	Szymański Władysław, Szymańska Helena	45	Wymysłowo	Wymysłowo 87 62-240 Trzemeszno	
56	459/32, 459/8 459/42	Kwiatkowski Lech Purol Jan Krysztofik Edyta Przybylski Piotr, Przybylska Edyta	drogi	Wymysłowo	Oś. Wł. Łokietka 20/9 62-200 Gniezno ul. Huzarska 15/13 60-331 Poznań Oś. Orła Białego 16c/5 62-200 Gniezno ul. Promienista 21A 62-200 Gniezno	
57	459/17	Krysztofik Edyta		Wymysłowo	Oś. Orła Białego 16c/5 62-200 Gniezno	
58	169/5	Robaszkiewicz Danuta Robaszkiewicz Andrzej		Wymysłowo	ul. Foluska 4/2 62-240 Trzemeszno	
59	79/1	Hołoga Agnieszka Hołoga Maciej	49	Wymysłowo	Wymysłowo 21 62-240 Trzemeszno	
60	79/4	Hołoga Józef Hołoga Krystyna	50	Wymysłowo	Wymysłowo 21 62-240 Trzemeszno	

Lp.	Nr działki	Nazwisko i imię właściciela	Nr przyłącza	Miejscowość	Miejsce zamieszkania	Uwagi
61	79/5	Hołoga Katarzyna Hołoga Waldemar	51	Wymysłowo	Wymysłowo 21 62-240 Trzemeszno	
62	117/1	Skarb Państwa Zarząd Dróg Powiatowych		Rudki	Al. Reymonta 32 62-200 Gniezno	
63	143	Gmina Trzemeszno		Rudki	ul. Dąbrowskiego 2 62-240 Trzemeszno	

STAROSTA GNIEŹNIEŃSKI

województwo: wielkopolskie
powiat: Powiat gnieźnieński
Uproszczony wypis z rejestru gruntów

10484/2012

data wydruku: 2012-09-28

DZIAŁKA: 1 jedn.ewid.: TRZEMESZNO - obszar wiejski arkusz mapy: 1
obręb (numer, nazwa): 0014, MIATY
Id dz.: 300309_5.0014.1 numer JR: G14 pow. działki: 0.4400
Użytki:
symbol: powierzchnia:
RV 0.3900
B-RV 0.0400
W 0.0100

Dokumenty:

rodzaj: Księga wieczysta sygnatura(numer): 631

WŁAŚCICIELE/WŁADAJĄCY działką: 1

UDZIAŁ: 1/1 grupa: 7.2 char. st. władania: właściciel

WÓJTKOWSKI MAREK, rodzice: HENRYK JANINA

Zam. 62-240 MIATY poczta: TRZEMESZNO

DZIAŁKA: 3 jedn.ewid.: TRZEMESZNO - obszar wiejski arkusz mapy: 1
obręb (numer, nazwa): 0014, MIATY
Id dz.: 300309_5.0014.3 numer JR: G28 pow. działki: 0.8300
Użytki:
symbol: powierzchnia:
dr 0.8300

WŁAŚCICIELE/WŁADAJĄCY działką: 3

UDZIAŁ: 1/1 grupa: 4 char. st. władania: właściciel

GMINA TRZEMESZNO DROGI GMINNE REGON:000530123

Siedziba: DĄBROWSKIEGO 2, 62-240 TRZEMESZNO

DZIAŁKA: 16 jedn.ewid.: TRZEMESZNO - obszar wiejski arkusz mapy: 1
obręb (numer, nazwa): 0014, MIATY
Id dz.: 300309_5.0014.16 numer JR: G4 pow. działki: 6.9700
Użytki:
symbol: powierzchnia:
ŁV 0.5300
RV 1.9600
S-RV 0.2500
B-RV 0.1100
RVI 3.8100
N 0.2800
W 0.0300

Dokumenty:

rodzaj: Księga wieczysta sygnatura(numer): 1168

WŁAŚCICIELE/WŁADAJĄCY działką: 16

UDZIAŁ: 1/1 grupa: 7.1 char. st. władania: właściciel

WÓJKOWSKA JUSTYNA, rodzice: EDWARD CZESŁAWA

Zam. MIATY 19 poczta: TRZEMESZNO

DZIAŁKA: 17 jedn.ewid.: TRZEMESZNO - obszar wiejski arkusz mapy: 1
obręb (numer, nazwa): 0014, MIATY
Id dz.: 300309_5.0014.17 numer JR: G3 pow. działki: 3.9100

Użytki:

symbol:	powierzchnia:
RIVb	0.0800
RV	1.5100
B-RV	0.0600
RVI	2.1800
N	0.0800

Dokumenty:

rodzaj: Księga wieczysta

sygnatura(numer): 50382

WŁAŚCICIELE/WŁADAJĄCY działką: 17

UDZIAŁ: 1/1

grupa: 7.1

char. st. władania: właściciel

GRYSKA ANDRZEJ, rodzice: ANDRZEJ HALINA, PESEL 72040700130

Zam. POLNA 17 m.32, POZNAŃ

wydruk sporządzony przez: Michał Kwiatkowski

Powiatowy Urząd Dokumentacji
Geodezyjnej i Kartograficznej
w Gnieźnie
za zgodność z oryginałem ewidencji gruntów:



z up. Starosty Gnieźnieńskiego

Hanna Jesiołowska
p.o. Kierownik Ewidencji
Gruntów i Budynków

Zgodność z oryginałem stwierdza
ZUT - PROBUDIN

Bydgoszcz, dnia
.....
(Imię, nazwisko, podpis)

STAROSTA GNIEŹNIEŃSKI

Uproszczony wypis z rejestru gruntów

województwo: wielkopolskie

powiat: Powiat gnieźnieński

data wydruku: 2012-09-28

DZIAŁKA: 1 jedn.ewid.: TRZEMESZNO - obszar wiejski arkusz mapy: 1
obręb (numer, nazwa): 0030, WYMYSŁOWO
Id dz.: 300309_5.0030.1 numer JR: G44 pow. działki: 3.1000
Użytki:
symbol: powierzchnia:
RV 1.5200
RVI 1.5800

Dokumenty:

rodzaj: Księga wieczysta sygnatura(numer): 50063

WŁAŚCICIELE/WŁADAJĄCY działką: 1

UDZIAŁ: 1/1 grupa: 7.1 char. st. władania: właściciel
GŁADZISZEWSKI PAWEŁ, rodzice: EDWARD JANINA, PESEL 67050104818

Zam. 62-240 WYMYSŁOWO 3 poczta: TRZEMESZNO

DZIAŁKA: 3 jedn.ewid.: TRZEMESZNO - obszar wiejski arkusz mapy: 1
obręb (numer, nazwa): 0030, WYMYSŁOWO
Id dz.: 300309_5.0030.3 numer JR: G38 pow. działki: 2.9100
Użytki:
symbol: powierzchnia:
RIVb 1.4000
RV 1.5100

Dokumenty:

rodzaj: Księga wieczysta sygnatura(numer): 21591

WŁAŚCICIELE/WŁADAJĄCY działką: 3

UDZIAŁ: 1/1 grupa: 7.1 char. st. władania: właściciel
KĄDZIELA SZYMON, rodzice: ADAM IRENA, PESEL 77122608258

Zam. 62-240 WYMYSŁOWO

DZIAŁKA: 16/1 jedn.ewid.: TRZEMESZNO - obszar wiejski arkusz mapy: 1
obręb (numer, nazwa): 0030, WYMYSŁOWO
Id dz.: 300309_5.0030.16/1 numer JR: G235 pow. działki: 0.1674
Użytki:
symbol: powierzchnia:
B-RV 0.1674

Dokumenty:

rodzaj: Księga wieczysta sygnatura(numer): 54364

WŁAŚCICIELE/WŁADAJĄCY działką: 16/1

UDZIAŁ WSPÓLNY: 1/1 grupa: 7.2 char. st. władania: współwłaściciel
SURDYK ALICJA, rodzice: ZYGMUNT GABRIELA, PESEL 61032112462

Zam. 62-240 WYMYSŁOWO 5

SURDYK STANISŁAW, rodzice: EDMUND DANUTA, PESEL 56082112937

Zam. 62-240 WYMYSŁOWO 5

DZIAŁKA: 16/2 jedn.ewid.: TRZEMESZNO - obszar wiejski arkusz mapy: 1
obręb (numer, nazwa): 0030, WYMYSŁOWO
Id dz.: 300309_5.0030.16/2 numer JR: G355 pow. działki: 0.0532
Użytki:
symbol: powierzchnia:

PsIV

0.0532

Dokumenty:

rodzaj: **Księga wieczysta**sygnatura(numer): **PO1G/00073657/7**WŁAŚCICIELE/WŁADAJĄCY działka: **16/2**

UDZIAŁ: 1/1

grupa: 7.2

char. st. władania: właściciel

SURDYK PRZEMYSŁAW, rodzice: STANISŁAW ALICJA, PESEL 83050710550

Zam. 62-240 WYMYSŁOWO 5 m.1

DZIAŁKA: **17**jedm.ewid.: **TRZEMESZNO - obszar wiejski**arkusz mapy: **1**obręb (numer, nazwa): **0030, WYMYSŁOWO**

Id dz.: 300309_5.0030.17

numer JR: **G53**

pow. działki:

0.6700

Użytki:

symbol:

powierzchnia:

RV**0.1800****N****0.4800****W****0.0100**

Dokumenty:

rodzaj: **Księga wieczysta**sygnatura(numer): **TXII K448**WŁAŚCICIELE/WŁADAJĄCY działka: **17**

UDZIAŁ: 1/1

grupa: 7.2

char. st. władania: właściciel

BARTZ JAN

Zam. 62-240 WYMYSŁOWO

UDZIAŁ: 1/1

grupa: 7.2

char. st. władania: użytkownik

CHORNACKI STANISŁAW

Zam. 62-240 WYMYSŁOWO

DZIAŁKA: **89**jedm.ewid.: **TRZEMESZNO - obszar wiejski**arkusz mapy: **1**obręb (numer, nazwa): **0030, WYMYSŁOWO**

Id dz.: 300309_5.0030.89

numer JR: **G343**

pow. działki:

1.1500

Użytki:

symbol:

powierzchnia:

PsIV**0.1800****RIVa****0.0600****RIVb****0.1700****RV****0.5800****RVI****0.1600**

Dokumenty:

rodzaj: **Księga wieczysta**sygnatura(numer): **PO1G/00049030/9**WŁAŚCICIELE/WŁADAJĄCY działka: **89**

UDZIAŁ WSPÓLNY: 1/1

grupa: 7.1

char. st. władania: współwłaściciel

HOŁOGA WALDEMAR KAZIMIERZ, rodzice: TADEUSZ SABINA, PESEL 69021205212

Zam. KALINA 5

HOŁOGA DANUTA ZOFIA, rodzice: MARIAN IRENA, PESEL 73021310023

Zam. KALINA 5

DZIAŁKA: **126**jedm.ewid.: **TRZEMESZNO - obszar wiejski**arkusz mapy: **1**obręb (numer, nazwa): **0030, WYMYSŁOWO**

Id dz.: 300309_5.0030.126

numer JR: **G368**

pow. działki:

0.2100

Użytki:

symbol:

powierzchnia:

dr**0.2100**

Dokumenty:

rodzaj: **Księga wieczysta**sygnatura(numer): **PO1G/00075588/6**WŁAŚCICIELE/WŁADAJĄCY działka: **126**

UDZIAŁ: 1/1

grupa: 4

char. st. władania: wykonywanie prawa własności SP

GINA TRZEMESZNO DROGI GMINNE REGON:000530123

Zam. DĄBROWSKIEGO 2, 62-240 TRZEMESZNO

UDZIAŁ: 1/1

grupa: 1

char. st. władania: właściciel

SKARB PAŃSTWA

DZIAŁKA: 127/1

jedn.ewid.: TRZEMESZNO - obszar wiejski

arkusz mapy: 1

obręb (numer, nazwa): 0030, WYMYSŁOWO

Id dz.: 300309_5.0030.127/1

numer JR: G83

pow. działki:

0.3400

Użytki:

symbol:

powierzchnia:

RVI

0.0462

S-RVI

0.1035

B-RVI

0.1903

Dokumenty:

rodzaj: Księga wieczysta

sygnatura(numer): PO1G/00049027/5

WŁAŚCICIELE/WŁADAJĄCY działką: 127/1

UDZIAŁ: 1/1

grupa: 7.2

char. st. władania: właściciel

RACHOWSKI MICHAŁ, rodzice: JACEK JOLANTA, PESEL 86120807453

Zam. WYMYSŁOWO 51 m.1

DZIAŁKA: 127/2

jedn.ewid.: TRZEMESZNO - obszar wiejski

arkusz mapy: 1

obręb (numer, nazwa): 0030, WYMYSŁOWO

Id dz.: 300309_5.0030.127/2

numer JR: G279

pow. działki:

2.3200

Użytki:

symbol:

powierzchnia:

RVI

2.3200

Dokumenty:

rodzaj: Księga wieczysta

sygnatura(numer): PO1G/00064270/4

WŁAŚCICIELE/WŁADAJĄCY działką: 127/2

UDZIAŁ WSPÓLNY: 1/1

grupa: 7.1

char. st. władania: współwłaściciel

GAŁĘZEWSKI STANISŁAW WOJCIECH, rodzice: ALFONS JADWIGA, PESEL 53073106799

Zam. WYMYSŁOWO 52

GAŁĘZEWSKA MARIA JOLANTA, rodzice: EDMUND DANUTA, PESEL 55042514288

Zam. WYMYSŁOWO 52

DZIAŁKA: 128/1

jedn.ewid.: TRZEMESZNO - obszar wiejski

arkusz mapy: 1

obręb (numer, nazwa): 0030, WYMYSŁOWO

Id dz.: 300309_5.0030.128/1

numer JR: G103

pow. działki:

0.3300

Użytki:

symbol:

powierzchnia:

S-RVI

0.2300

B-RVI

0.1000

Dokumenty:

rodzaj: Księga wieczysta

sygnatura(numer): PO1G/00050530/4

WŁAŚCICIELE/WŁADAJĄCY działką: 128/1

UDZIAŁ: 1/1

grupa: 7.1

char. st. władania: właściciel

CIEŚLEWICZ MARCIN, rodzice: ZYGMUNT GABRIELA, PESEL 78080810174

Zam. WYMYSŁOWO 51

DZIAŁKA: 138

jedn.ewid.: TRZEMESZNO - obszar wiejski

arkusz mapy: 1

obręb (numer, nazwa): 0030, WYMYSŁOWO

Id dz.: 300309_5.0030.138

numer JR: G279

pow. działki:

7.9600

Użytki:

symbol:

powierzchnia:

RIVb

0.9000

RV 5.8100
RVI 0.8400
N 0.4100

Dokumenty:

rodzaj: **Księga wieczysta** sygnatura(numer): **PO1G/00064270/4**

WŁAŚCICIELE/WŁADAJĄCY działką: **138**

UDZIAŁ WSPÓLNY: 1/1 grupa: 7.1 char. st. władania: współwłaściciel
GAŁĘZEWSKI STANISŁAW WOJCIECH, rodzice: ALFONS JADWIGA, PESEL 53073106799

Zam. WYMYSŁOWO 52

GAŁĘZEWSKA MARIA JOLANTA, rodzice: EDMUND DANUTA, PESEL 55042514288

Zam. WYMYSŁOWO 52

DZIAŁKA: **209** jedn.ewid.: **TRZEMESZNO - obszar wiejski** arkusz mapy: 1
obręb (numer, nazwa): **0030 , WYMYSŁOWO**

Id dz.: 300309_5.0030.209

numer JR: **G353** pow. działki: **0.5100**

Użytki:

symbol: powierzchnia:
RV 0.5100

Dokumenty:

rodzaj: **Księga wieczysta** sygnatura(numer): **PO1G/00048678/6**

WŁAŚCICIELE/WŁADAJĄCY działką: **209**

UDZIAŁ WSPÓLNY: 1/1 grupa: 7.1 char. st. władania: współwłaściciel
JULKOWSKA KRYSZYNA, rodzice: BOLESŁAW STEFANIA, PESEL 57122809880

Zam. 62-240 WYMYSŁOWO 20 m.1

JULKOWSKI JERZY, rodzice: KAZIMIERZ STANISŁAWA, PESEL 53122710315

Zam. 62-240 WYMYSŁOWO 20 m.1

DZIAŁKA: **240** jedn.ewid.: **TRZEMESZNO - obszar wiejski** arkusz mapy: 1
obręb (numer, nazwa): **0030 , WYMYSŁOWO**

Id dz.: 300309_5.0030.240

numer JR: **G263** pow. działki: **0.5000**

Użytki:

symbol: powierzchnia:
ŁIV 0.0700
RV 0.1600
RVI 0.1700
B-RVI 0.1000

Dokumenty:

rodzaj: **Księga wieczysta** sygnatura(numer): **PO1G/00062546/6**

WŁAŚCICIELE/WŁADAJĄCY działką: **240**

UDZIAŁ: 1/1 grupa: 7.2 char. st. władania: właściciel
ZIMMER ŁUKASZ, rodzice: TADEUSZ ALEKSANDRA, PESEL 80062411039

Zam. WYMYSŁOWO 54

DZIAŁKA: **241** jedn.ewid.: **TRZEMESZNO - obszar wiejski** arkusz mapy: 1
obręb (numer, nazwa): **0030 , WYMYSŁOWO**

Id dz.: 300309_5.0030.241

numer JR: **G371** pow. działki: **0.6400**

Użytki:

symbol: powierzchnia:
dr 0.6400

Dokumenty:

rodzaj: **Księga wieczysta** sygnatura(numer): **PO1G/00075684/9**

Adres(y):

ul./0524007/

WŁAŚCICIELE/WŁADAJĄCY działką: **241**

UDZIAŁ: 1/1 grupa: 1 char. st. władania: właściciel

UDZIAŁ: 1/1 grupa: 4 char. st. władania: wykonywanie prawa własności SP
 GMINA TRZEMESZNO DROGI GMINNE REGON:000530123
 Zam. 62-240 TRZEMESZNO

DZIAŁKA: 242 jedn.ewid.: TRZEMESZNO - obszar wiejski arkusz mapy: 1
 obręb (numer, nazwa): 0030, WYMYSŁOWO
 Id dz.: 300309_5.0030.242 numer JR: G71 pow. działki: 0.3900
 Użytki:
 symbol: powierzchnia:
 RVI 0.3700
 B-RVI 0.0200

Dokumenty:

rodzaj: Księga wieczysta sygnatura(numer): 6738

WŁAŚCICIELE/WŁADAJĄCY działką: 242

UDZIAŁ WSPÓLNY: 1/1 grupa: 7.2 char. st. władania: współwłaściciel
 PRUS JÓZEF, rodzice: STANISŁAW MONIKA, PESEL 48031915036

Zam. 62-240 WYMYSŁOWO

PRUS KRYSZYNA, rodzice: ADAM MARIA, PESEL 55032017520

Zam. POWIADACZE

DZIAŁKA: 246/6 jedn.ewid.: TRZEMESZNO - obszar wiejski arkusz mapy: 1
 obręb (numer, nazwa): 0030, WYMYSŁOWO
 Id dz.: 300309_5.0030.246/6 numer JR: G8 pow. działki: 5.1793
 Użytki:

symbol:	powierzchnia:
LsV	0.3900
LsVI	1.2400
PsV	0.0800
RV	0.3000
RVI	1.6493
S-RVI	0.1400
B-RVI	0.1800
N	1.1000
W	0.1000

Dokumenty:

rodzaj: Księga wieczysta sygnatura(numer): PO1G/00050328/5

WŁAŚCICIELE/WŁADAJĄCY działką: 246/6

UDZIAŁ WSPÓLNY: 1/1 grupa: 7.1 char. st. władania: współwłaściciel
 GAŁĘZEWSKA MARIA JOLANTA, rodzice: EDMUND DANUTA, PESEL 55042514288

Zam. WYMYSŁOWO 52

GAŁĘZEWSKI STANISŁAW WOJCIECH, rodzice: ALFONS JADWIGA, PESEL 53073106799

Zam. WYMYSŁOWO 52

DZIAŁKA: 247 jedn.ewid.: TRZEMESZNO - obszar wiejski arkusz mapy: 1
 obręb (numer, nazwa): 0030, WYMYSŁOWO
 Id dz.: 300309_5.0030.247 numer JR: G99 pow. działki: 1.3800
 Użytki:

symbol:	powierzchnia:
LsVI	0.1600
RVI	1.1200
N	0.0900
W	0.0100

Dokumenty:rodzaj: **Księga wieczysta**sygnatura(numer): **TX K394**WŁAŚCICIELE/WŁADAJĄCY działką: **247**

UDZIAŁ WSPÓLNY: 1/1

grupa: 7.1

char. st. władania: współwłaściciel

PRIEBE LUDWIK

Zam. 62-240 WYMYSŁOWO

PRIEBE STANISŁAWA

Zam. 62-240 WYMYSŁOWO

DZIAŁKA: 251jedm.ewid.: **TRZEMESZNO - obszar wiejski**

arkusz mapy: 1

obręb (numer, nazwa): **0030, WYMYSŁOWO**

Id dz.: 300309_5.0030.251

numer JR: **G72**

pow. działki:

0.3500

Użytki:

symbol:

powierzchnia:

RV**0.3100****B-RV****0.0400****Dokumenty:**rodzaj: **Księga wieczysta**sygnatura(numer): **PO1G/00049673/8**WŁAŚCICIELE/WŁADAJĄCY działką: **251**

UDZIAŁ WSPÓLNY: 1/1

grupa: 7.2

char. st. władania: współwłaściciel

SURDYK ELŻBIETA, rodzice: BOGDAN SABINA, PESEL 73062909826

Zam. 62-240 WYMYSŁOWO 55

SURDYK JACEK JÓZEF, rodzice: EDMUND DANUTA, PESEL 70081710293

Zam. 62-240 WYMYSŁOWO 55

DZIAŁKA: 263jedm.ewid.: **TRZEMESZNO - obszar wiejski**

arkusz mapy: 1

obręb (numer, nazwa): **0030, WYMYSŁOWO**

Id dz.: 300309_5.0030.263

numer JR: **G12**

pow. działki:

0.3000

Użytki:

symbol:

powierzchnia:

RV**0.2200****B****0.0800****Dokumenty:**rodzaj: **Księga wieczysta**sygnatura(numer): **49764**WŁAŚCICIELE/WŁADAJĄCY działką: **263**

UDZIAŁ: 1/1

grupa: 7.1

char. st. władania: właściciel

SURDYK JACEK JÓZEF, rodzice: EDMUND DANUTA, PESEL 70081710293

Zam. 62-240 WYMYSŁOWO 55

DZIAŁKA: 264jedm.ewid.: **TRZEMESZNO - obszar wiejski**

arkusz mapy: 1

obręb (numer, nazwa): **0030, WYMYSŁOWO**

Id dz.: 300309_5.0030.264

numer JR: **G210**

pow. działki:

0.8700

Użytki:

symbol:

powierzchnia:

PsIV**0.3500****RV****0.4100****RVI****0.0900****W****0.0200****Dokumenty:**rodzaj: **Księga wieczysta**sygnatura(numer): **22723**WŁAŚCICIELE/WŁADAJĄCY działką: **264**

UDZIAŁ: 1/1

grupa: 7.2

char. st. władania: właściciel

KWAŚNIEWSKI GRZEGORZ FRANCISZEK, rodzice: JÓZEF KUNEGUNDA, PESEL 55120212172

Zam. NOWA 21, 62-200 GNIEZNO

DZIAŁKA: 266/1	jedn.ewid.: TRZEMESZNO - obszar wiejski	arkusz mapy: 2
obręb (numer, nazwa): 0030, WYMYSŁOWO		
Id dz.: 300309_5.0030.266/1	numer JR: G371	pow. działki: 0.7600
Użytki:		
symbol:	powierzchnia:	
dr	0.7600	
Dokumenty:		
rodzaj: Księga wieczysta	sygnatura(Numer): PO1G/00075684/9	
WŁAŚCICIELE/WŁADAJĄCY działką: 266/1		
UDZIAŁ: 1/1	grupa: 1	char. st. władania: właściciel
SKARB PAŃSTWA		
UDZIAŁ: 1/1	grupa: 4	char. st. władania: wykonywanie prawa własności SP
GINA TRZEMESZNO DROGI GMINNE REGON:000530123		
Zam. 62-240 TRZEMESZNO		
DZIAŁKA: 267/1	jedn.ewid.: TRZEMESZNO - obszar wiejski	arkusz mapy: 1
obręb (numer, nazwa): 0030, WYMYSŁOWO		
Id dz.: 300309_5.0030.267/1	numer JR: G371	pow. działki: 2.6800
Użytki:		
symbol:	powierzchnia:	
dr	2.6800	
Dokumenty:		
rodzaj: Księga wieczysta	sygnatura(Numer): PO1G/00075684/9	
WŁAŚCICIELE/WŁADAJĄCY działką: 267/1		
UDZIAŁ: 1/1	grupa: 1	char. st. władania: właściciel
SKARB PAŃSTWA		
UDZIAŁ: 1/1	grupa: 4	char. st. władania: wykonywanie prawa własności SP
GINA TRZEMESZNO DROGI GMINNE REGON:000530123		
Zam. 62-240 TRZEMESZNO		
DZIAŁKA: 284	jedn.ewid.: TRZEMESZNO - obszar wiejski	arkusz mapy: 2
obręb (numer, nazwa): 0030, WYMYSŁOWO		
Id dz.: 300309_5.0030.284	numer JR: G73	pow. działki: 1.2500
Użytki:		
symbol:	powierzchnia:	
ŁV	0.1600	
RV	0.3700	
RVI	0.7100	
W	0.0100	
Dokumenty:		
rodzaj: Księga wieczysta	sygnatura(Numer): 25732	
WŁAŚCICIELE/WŁADAJĄCY działką: 284		
UDZIAŁ: 1/1	grupa: 7.1	char. st. władania: właściciel
KOPERSKI ZBIGNIEW TADEUSZ, rodzice: ZYGMUNT MARTA, PESEL 76011009615		
Zam. 62-240 WYMYSŁOWO		
DZIAŁKA: 292	jedn.ewid.: TRZEMESZNO - obszar wiejski	arkusz mapy: 2
obręb (numer, nazwa): 0030, WYMYSŁOWO		
Id dz.: 300309_5.0030.292	numer JR: G217	pow. działki: 1.3700
Użytki:		
symbol:	powierzchnia:	
ŁIV	0.0400	
ŁV	0.0600	

RV	0.7300
RVI	0.3200
B-RVI	0.0700
N	0.1400
W	0.0100

Dokumenty:

rodzaj: **Księga wieczysta** sygnatura(numer): **23723**

WŁAŚCICIELE/WŁADAJĄCY działką: **292**

UDZIAŁ: 1/1 grupa: 7.1 char. st. władania: właściciel

KOPERSKI KRZYSZTOF WOJCIECH, rodzice: ZYGMUNT MARTA, PESEL 79032011230

Zam. 62-240 WYMYSŁOWO

DZIAŁKA: **310/1** jedn.ewid.: **TRZEMESZNO - obszar wiejski** arkusz mapy: **2**

obręb (numer, nazwa): **0030 , WYMYSŁOWO**

Id dz.: 300309_5.0030.310/1

numer JR: **G176** pow. działki: **0.1100**

Użytki:

symbol:	powierzchnia:
B-RV	0.1100

Dokumenty:

rodzaj: **Księga wieczysta** sygnatura(numer): **54365**

WŁAŚCICIELE/WŁADAJĄCY działką: **310/1**

UDZIAŁ: 1/1 grupa: 1.1 char. st. władania: właściciel

SKARB PAŃSTWA AGENCJA WŁASNOŚCI ROLNEJ SKARBU PAŃSTWA

DZIAŁKA: **314** jedn.ewid.: **TRZEMESZNO - obszar wiejski** arkusz mapy: **2**

obręb (numer, nazwa): **0030 , WYMYSŁOWO**

Id dz.: 300309_5.0030.314

numer JR: **G371** pow. działki: **0.0400**

Użytki:

symbol:	powierzchnia:
dr	0.0400

Dokumenty:

rodzaj: **Księga wieczysta** sygnatura(numer): **PO1G/00075684/9**

WŁAŚCICIELE/WŁADAJĄCY działką: **314**

UDZIAŁ: 1/1 grupa: 1 char. st. władania: właściciel

SKARB PAŃSTWA

UDZIAŁ: 1/1 grupa: 4 char. st. władania: wykonywanie prawa własności SP

GMINA TRZEMESZNO DROGI GMINNE REGON:000530123

Zam. 62-240 TRZEMESZNO

DZIAŁKA: **315** jedn.ewid.: **TRZEMESZNO - obszar wiejski** arkusz mapy: **2**

obręb (numer, nazwa): **0030 , WYMYSŁOWO**

Id dz.: 300309_5.0030.315

numer JR: **G24** pow. działki: **1.4300**

Użytki:

symbol:	powierzchnia:
RV	0.7600
RVI	0.6100
B-RVI	0.0600

Dokumenty:

rodzaj: **Księga wieczysta** sygnatura(numer): **48464**

WŁAŚCICIELE/WŁADAJĄCY działką: **315**

UDZIAŁ WSPÓLNY: 1/1 grupa: 7.1 char. st. władania: współwłaściciel

PAŁUCZAK RYSZARD, rodzice: JAN ANIELA, PESEL 71110809351

Zam. KOŚCIUSZKI 20 m.2, 62-240 TRZEMESZNO

PAŁUCZAK DOROTA, rodzice: TADEUSZ MARIA, PESEL 74110807664

Zam. KOŚCIUSZKI 20 m.2, 62-240 TRZEMESZNO

DZIAŁKA: 316 jedn.ewid.: TRZEMESZNO - obszar wiejski arkusz mapy: 2

obręb (numer, nazwa): 0030, WYMYSŁOWO

Id dz.: 300309_5.0030.316

numer JR: G27 pow. działki: 0.2200

Użytki:

symbol: powierzchnia:

B-RVI 0.2200

Dokumenty:

rodzaj: Księga wieczysta

sygnatura(numer): PO1G/00049531/1

WŁAŚCICIELE/WŁADAJĄCY działką: 316

UDZIAŁ: 1/1

grupa: 7.2 char. st. władania: właściciel

ZIELIŃSKA KARINA ANNA, rodzice: KAJUS KRYSZYNA, PESEL 77090610266

Zam. RYNEK 10 m.4A, 62-200 GNIEZNO

DZIAŁKA: 318 jedn.ewid.: TRZEMESZNO - obszar wiejski arkusz mapy: 2

obręb (numer, nazwa): 0030, WYMYSŁOWO

Id dz.: 300309_5.0030.318

numer JR: G70 pow. działki: 0.7700

Użytki:

symbol: powierzchnia:

RVI 0.6600

B-RVI 0.1100

WŁAŚCICIELE/WŁADAJĄCY działką: 318

UDZIAŁ: 1/1

grupa: 7.1 char. st. władania: właściciel

SOSZYŃSKI KRZYSZTOF, rodzice: JAN FRANCISZKA, PESEL 51052018570

Zam. 62-240 WYMYSŁOWO

UDZIAŁ: 1/10

grupa: 7.1 char. st. władania: dzierżawca

STANISZEWSKA IRENA

Zam. 62-240 WYMYSŁOWO

DZIAŁKA: 320 jedn.ewid.: TRZEMESZNO - obszar wiejski arkusz mapy: 2

obręb (numer, nazwa): 0030, WYMYSŁOWO

Id dz.: 300309_5.0030.320

numer JR: G371 pow. działki: 0.1800

Użytki:

symbol: powierzchnia:

dr 0.1800

Dokumenty:

rodzaj: Księga wieczysta

sygnatura(numer): PO1G/00075684/9

Adres(y):

I./0524007/

WŁAŚCICIELE/WŁADAJĄCY działką: 320

UDZIAŁ: 1/1

grupa: 1 char. st. władania: właściciel

SKARB PAŃSTWA

UDZIAŁ: 1/1

grupa: 4 char. st. władania: wykonywanie prawa własności SP

GINA TRZEMESZNO DROGI GMINNE REGON:000530123

Zam. 62-240 TRZEMESZNO

DZIAŁKA: 327/1 jedn.ewid.: TRZEMESZNO - obszar wiejski arkusz mapy: 2

obręb (numer, nazwa): 0030, WYMYSŁOWO

Id dz.: 300309_5.0030.327/1

numer JR: G371 pow. działki: 0.1500

Użytki:

symbol: powierzchnia:

dr 0.1500

Dokumenty:

Użytki:

symbol: powierzchnia:
B-RVI 0.0830

Dokumenty:

rodzaj: Księga wieczysta sygnatura(numer): PO1G/00048498/0

WŁAŚCICIELE/WŁADAJĄCY działką: 332/3

UDZIAŁ WSPÓLNY: 1/1 grupa: 7.2 char. st. władania: współwłaściciel
SZCZEPAŃSKI STANISŁAW, rodzice: JAN MARIA, PESEL 61032412470

Zam.

SZCZEPAŃSKA ANNA, rodzice: JAN IRENA, PESEL 57072605402

Zam.

DZIAŁKA: 333 jedn.ewid.: TRZEMESZNO - obszar wiejski arkusz mapy: 2

obręb (numer, nazwa): 0030, WYMYSŁOWO

Id dz.: 300309_5.0030.333

numer JR: G59 pow. działki: 1.9800

Użytki:

symbol: powierzchnia:
PsV 0.0800
RV 0.4400
RVI 1.1800
B-RVI 0.0700
N 0.2100

Dokumenty:

rodzaj: Inny dokument sygnatura(numer): 15621

rodzaj: Księga wieczysta sygnatura(numer): 50724

WŁAŚCICIELE/WŁADAJĄCY działką: 333

UDZIAŁ WSPÓLNY: 1/1 grupa: 7.1 char. st. władania: współwłaściciel
CIEŚLEWICZ ALINA ZOFIA, rodzice: ZYGMUNT MARTA, PESEL 73060309444

Zam. 62-240 WYMYSŁOWO

CIEŚLEWICZ ANDRZEJ, rodzice: PIOTR SABINA, PESEL 65090306135

Zam. 62-240 WYMYSŁOWO

DZIAŁKA: 334 jedn.ewid.: TRZEMESZNO - obszar wiejski arkusz mapy: 2

obręb (numer, nazwa): 0030, WYMYSŁOWO

Id dz.: 300309_5.0030.334

numer JR: G28 pow. działki: 0.9900

Użytki:

symbol: powierzchnia:
PsIV 0.0500
RV 0.5300
RVI 0.3500
B-RVI 0.0600

Dokumenty:

rodzaj: Księga wieczysta sygnatura(numer): TXXVIII K869

WŁAŚCICIELE/WŁADAJĄCY działką: 334

UDZIAŁ WSPÓLNY: 1/1 grupa: 7.1 char. st. władania: współwłaściciel

LANGE IDA

Zam. 62-240 WYMYSŁOWO

LANGE WILHELM

Zam. 62-240 WYMYSŁOWO

DZIAŁKA: 335 jedn.ewid.: TRZEMESZNO - obszar wiejski arkusz mapy: 2

obręb (numer, nazwa): 0030, WYMYSŁOWO

Id dz.: 300309_5.0030.335

numer JR: G290 pow. działki: 1.5300

Użytki:

symbol: powierzchnia:

RV	0.3100
S-RV	0.1200
RVI	0.8500
S-RVI	0.1100
B-RVI	0.1400

Dokumenty:

rodzaj: **Księga wieczysta** sygnatura(numer): **PO1G/00050543/8**

WŁAŚCICIELE/WŁADAJĄCY działką: **335**

UDZIAŁ: 1/1

grupa: 7.1

char. st. władania: właściciel

NIJAK ILONA BARBARA, rodzice: CELESTYN EUGENIA, PESEL 72112308787

Zam. WYMYSŁOWO 79 m.1

DZIAŁKA: **338**

jedn.ewid.: **TRZEMESZNO - obszar wiejski**

arkusz mapy: 2

obręb (numer, nazwa): **0030 , WYMYSŁOWO**

Id dz.: 300309_5.0030.338

numer JR: **G19**

pow. działki:

0.9100

Użytki:

symbol:	powierzchnia:
RV	0.3400
RVI	0.5200
B-RVI	0.0500

Dokumenty:

rodzaj: **Księga wieczysta** sygnatura(numer): **50556**

WŁAŚCICIELE/WŁADAJĄCY działką: **338**

UDZIAŁ WSPÓLNY: 1/1

grupa: 7.1

char. st. władania: współwłaściciel

GABRYSZEWSKA BARBARA, rodzice: CZESŁAW BOLESŁAWA, PESEL 56121211269

Zam. 62-240 WYMYSŁOWO

GABRYSZEWSKI JÓZEF, rodzice: JAN GENOWEFA, PESEL 55042115311

Zam. 62-240 WYMYSŁOWO

DZIAŁKA: **341**

jedn.ewid.: **TRZEMESZNO - obszar wiejski**

arkusz mapy: 2

obręb (numer, nazwa): **0030 , WYMYSŁOWO**

Id dz.: 300309_5.0030.341

numer JR: **G20**

pow. działki:

0.8500

Użytki:

symbol:	powierzchnia:
RV	0.3200
RVI	0.3500
B-RVI	0.1800

Dokumenty:

rodzaj: **Księga wieczysta** sygnatura(numer): **PO1G/00050817/0**

WŁAŚCICIELE/WŁADAJĄCY działką: **341**

UDZIAŁ: 1/1

grupa: 7.1

char. st. władania: właściciel

ZAMIARA PAWEŁ ANTONI, rodzice: DOMINIK MARIA, PESEL 72071610572

Zam. 62-240 WYMYSŁOWO

DZIAŁKA: **357/1**

jedn.ewid.: **TRZEMESZNO - obszar wiejski**

arkusz mapy: 2

obręb (numer, nazwa): **0030 , WYMYSŁOWO**

Id dz.: 300309_5.0030.357/1

numer JR: **G371**

pow. działki:

0.2100

Użytki:

symbol:	powierzchnia:
dr	0.2100

Dokumenty:

rodzaj: **Księga wieczysta** sygnatura(numer): **PO1G/00075684/9**

WŁAŚCICIELE/WŁADAJĄCY działką: **357/1**

UDZIAŁ: 1/1

grupa: 1

char. st. władania: właściciel

SKARB PAŃSTWA

UDZIAŁ: 1/1 grupa: 4 char. st. władania: wykonywanie prawa własności SP
GMINA TRZEMESZNO DROGI GMINNE REGON:000530123
Zam. 62-240 TRZEMESZNO

DZIAŁKA: 359/2 jedn.ewid.: TRZEMESZNO - obszar wiejski arkusz mapy: 2
obręb (numer, nazwa): 0030, WYMYSŁOWO

Id dz.: 300309_5.0030.359/2 numer JR: G33 pow. działki: 0.1830

Użytki:

symbol: powierzchnia:
B-RV 0.1830

Dokumenty:

rodzaj: Księga wieczysta sygnatura(numer): PO1G/00049787/0

WŁAŚCICIELE/WŁADAJĄCY działką: 359/2

UDZIAŁ: 1/1 grupa: 7.2 char. st. władania: właściciel
ANDRZEJEWSKA PAULINA, rodzice: JAN BARBARA, PESEL 75110608804

DZIAŁKA: 359/3 jedn.ewid.: TRZEMESZNO - obszar wiejski arkusz mapy: 2
obręb (numer, nazwa): 0030, WYMYSŁOWO

Id dz.: 300309_5.0030.359/3 numer JR: G379 pow. działki: 0.0520

Użytki:

symbol: powierzchnia:
dr 0.0520

Dokumenty:

rodzaj: Księga wieczysta sygnatura(numer): PO1G/00076163/8

WŁAŚCICIELE/WŁADAJĄCY działką: 359/3

UDZIAŁ: 1/1 grupa: 1 char. st. władania: właściciel
SKARB PAŃSTWA - STAROSTA GNIEŹNIEŃSKI

DZIAŁKA: 361 jedn.ewid.: TRZEMESZNO - obszar wiejski arkusz mapy: 2
obręb (numer, nazwa): 0030, WYMYSŁOWO

Id dz.: 300309_5.0030.361 numer JR: G62 pow. działki: 3.1300

Użytki:

symbol: powierzchnia:
PsV 0.2900
RIVb 0.6400
S-RIVb 0.1900
B-RIVb 0.1300
RV 1.5200
N 0.3200
Lz 0.0400

Dokumenty:

rodzaj: Księga wieczysta sygnatura(numer): TXVIII K580

WŁAŚCICIELE/WŁADAJĄCY działką: 361

UDZIAŁ WSPÓLNY: 1/1 grupa: 7.1 char. st. władania: współwłaściciel
CIEŚLEWICZ PIOTR, rodzice: DOMINIK STANISŁAWA, PESEL 35050502530

Zam. 62-240 WYMYSŁOWO

CIEŚLEWICZ SABINA, PESEL 45101301029

Zam. 62-240 WYMYSŁOWO

DZIAŁKA: 363/1 jedn.ewid.: TRZEMESZNO - obszar wiejski arkusz mapy: 2
obręb (numer, nazwa): 0030, WYMYSŁOWO

Id dz.: 300309_5.0030.363/1 numer JR: G371 pow. działki: 0.4100

Użytki:

symbol:

dr

powierzchnia:

0.4100

Dokumenty:

rodzaj: Księga wieczysta

sygnatura(numer): PO1G/00075684/9

WŁAŚCICIELE/WŁADAJĄCY działką: 363/1

UDZIAŁ: 1/1

grupa: 1

char. st. władania: właściciel

SKARB PAŃSTWA

UDZIAŁ: 1/1

grupa: 4

char. st. władania: wykonywanie prawa własności SP

GMINA TRZEMESZNO DROGI GMINNE REGON:000530123

Zam. 62-240 TRZEMESZNO

DZIAŁKA: 364/4

jedn.ewid.: TRZEMESZNO - obszar wiejski

arkusz mapy: 2

obręb (numer, nazwa): 0030, WYMYSŁOWO

Id dz.: 300309_5.0030.364/4

numer JR: G58

pow. działki:

0.2361

Użytki:

symbol:

RV

powierzchnia:

0.0786

B-RV

0.0698

B-RVI

0.0877

Dokumenty:

rodzaj: Księga wieczysta

sygnatura(numer): PO1G/00049460/2

WŁAŚCICIELE/WŁADAJĄCY działką: 364/4

UDZIAŁ: 1/1

grupa: 7.2

char. st. władania: właściciel

LIBERKOWSKI PAWEŁ, rodzice: TADEUSZ TERESA, PESEL 67051511792

Zam. 62-240 WYMYSŁOWO

DZIAŁKA: 365/1

jedn.ewid.: TRZEMESZNO - obszar wiejski

arkusz mapy: 2

obręb (numer, nazwa): 0030, WYMYSŁOWO

Id dz.: 300309_5.0030.365/1

numer JR: G371

pow. działki:

0.8000

Użytki:

symbol:

dr

powierzchnia:

0.8000

Dokumenty:

rodzaj: Księga wieczysta

sygnatura(numer): PO1G/00075684/9

Adres(y):

ul./0524026/

WŁAŚCICIELE/WŁADAJĄCY działką: 365/1

UDZIAŁ: 1/1

grupa: 1

char. st. władania: właściciel

SKARB PAŃSTWA

UDZIAŁ: 1/1

grupa: 4

char. st. władania: wykonywanie prawa własności SP

GMINA TRZEMESZNO DROGI GMINNE REGON:000530123

Zam. 62-240 TRZEMESZNO

DZIAŁKA: 368

jedn.ewid.: TRZEMESZNO - obszar wiejski

arkusz mapy: 2

obręb (numer, nazwa): 0030, WYMYSŁOWO

Id dz.: 300309_5.0030.368

numer JR: G113

pow. działki:

5.7800

Użytki:

symbol:

RIVb

powierzchnia:

0.3700

RV

4.0000

RVI

1.3400

B-RVI

0.0700

Dokumenty:

rodzaj: **Księga wieczysta**sygnatura(numer): **14020**WŁAŚCICIELE/WŁADAJĄCY działką: **368**

UDZIAŁ: 1/1

grupa: 7.1

char. st. władania: **właściciel**

CIEŚLEWICZ TOMASZ, rodzice: PIOTR SABINA, PESEL 71120909656

Zam. 62-240 WYMYSŁOWO

DZIAŁKA: 370jedm.ewid.: **TRZEMESZNO - obszar wiejski**arkusz mapy: **2**obręb (numer, nazwa): **0030 , WYMYSŁOWO**

Id dz.: 300309_5.0030.370

numer JR: **G56**

pow. działki:

6.0100

Użytki:

symbol:

powierzchnia:

RIVb**0.4000****RV****2.2100****RVI****3.2900****B-RVI****0.0500****N****0.0400****W****0.0200**

Dokumenty:

rodzaj: **Księga wieczysta**sygnatura(numer): **TRZEMESZNO TOM XIII KARTA 472**WŁAŚCICIELE/WŁADAJĄCY działką: **370**

UDZIAŁ WSPÓLNY: 1/1

grupa: 7.1

char. st. władania: **współwłaściciel**

NOWAK JÓZEF

Zam. 62-240 WYMYSŁOWO

NOWAK JOANNA

Zam.

DZIAŁKA: 379/1jedm.ewid.: **TRZEMESZNO - obszar wiejski**arkusz mapy: **2**obręb (numer, nazwa): **0030 , WYMYSŁOWO**

Id dz.: 300309_5.0030.379/1

numer JR: **G371**

pow. działki:

0.5700

Użytki:

symbol:

powierzchnia:

dr**0.5700**

Dokumenty:

rodzaj: **Księga wieczysta**sygnatura(numer): **PO1G/00075684/9**WŁAŚCICIELE/WŁADAJĄCY działką: **379/1**

UDZIAŁ: 1/1

grupa: 1

char. st. władania: **właściciel**

SKARB PAŃSTWA

UDZIAŁ: 1/1

grupa: 4

char. st. władania: **wykonywanie prawa własności SP**

GMINA TRZEMESZNO DROGI GMINNE REGON:000530123

Zam. 62-240 TRZEMESZNO

DZIAŁKA: 383jedm.ewid.: **TRZEMESZNO - obszar wiejski**arkusz mapy: **2**obręb (numer, nazwa): **0030 , WYMYSŁOWO**

Id dz.: 300309_5.0030.383

numer JR: **G22**

pow. działki:

5.4900

Użytki:

symbol:

powierzchnia:

ŁV**1.6100****RV****2.0200****RVI****1.6800****B-RVI****0.1300****N****0.0500**

Dokumenty:

rodzaj: **Księga wieczysta**sygnatura(numer): **50208**

WŁAŚCICIELE/WŁADAJĄCY działką: 383

UDZIAŁ: 1/1

grupa: 7.1

char. st. władania: właściciel

BRONŚ SŁAWOMIR, rodzice: ZBIGNIEW WANDA, PESEL 71102109311

Zam. 62-240 WYMYŚŁOWO 60

DZIAŁKA: 385

jedn.ewid.: TRZEMESZNO - obszar wiejski

arkusz mapy: 2

obręb (numer, nazwa): 0030, WYMYŚŁOWO

Id dz.: 300309_5.0030.385

numer JR: G221

pow. działki:

0.0100

Użytki:

symbol:

powierzchnia:

RVI

0.0100

Dokumenty:

rodzaj: Księga wieczysta

sygnatura(numer): 52778

WŁAŚCICIELE/WŁADAJĄCY działką: 385

UDZIAŁ: 1/2

grupa: 7.1

char. st. władania: współwłaściciel

CZARNY JERZY BOGUSŁAW, rodzice: WACŁAW ZOFIA, PESEL 75041808999

Zam. PL.ŚW.WOJCIECHA 6 m.1, 62-240 TRZEMESZNO

UDZIAŁ: 1/2

grupa: 7.1

char. st. władania: współwłaściciel

JUSZCZYK TOMASZ JÓZEF, rodzice: EUGENIUSZ JÓZEFA, PESEL 75022306678

Zam. 62-240 WYMYŚŁOWO 103

DZIAŁKA: 387/1

jedn.ewid.: TRZEMESZNO - obszar wiejski

arkusz mapy: 2

obręb (numer, nazwa): 0030, WYMYŚŁOWO

Id dz.: 300309_5.0030.387/1

numer JR: G220

pow. działki:

0.2600

Użytki:

symbol:

powierzchnia:

RVI

0.1700

B-RVI

0.0900

Dokumenty:

rodzaj: Księga wieczysta

sygnatura(numer): PO1G/00024551/6

WŁAŚCICIELE/WŁADAJĄCY działką: 387/1

UDZIAŁ WSPÓLNY: 1/1

grupa: 7.2

char. st. władania: współwłaściciel

STANISZEWSKI ROMAN, rodzice: LUDWIK PRAKSEDA, PESEL 49012315472

Zam. WYMYŚŁOWO 69

STANISZEWSKA IRENA KRYSZYNA, rodzice: MARIAN HELENA, PESEL 56031714029

Zam. WYMYŚŁOWO 69

DZIAŁKA: 389/1

jedn.ewid.: TRZEMESZNO - obszar wiejski

arkusz mapy: 2

obręb (numer, nazwa): 0030, WYMYŚŁOWO

Id dz.: 300309_5.0030.389/1

numer JR: G90

pow. działki:

1.3900

Użytki:

symbol:

powierzchnia:

RV

0.5000

RVI

0.8900

Dokumenty:

rodzaj: Księga wieczysta

sygnatura(numer): 12971

WŁAŚCICIELE/WŁADAJĄCY działką: 389/1

UDZIAŁ: 1/1

grupa: 7.1

char. st. władania: właściciel

PRZYBYLSKI MIROSŁAW PAWEŁ, rodzice: EDMUND NATALIA, PESEL 71051012252

Zam. 62-240 WYMYŚŁOWO

DZIAŁKA: 390

jedn.ewid.: TRZEMESZNO - obszar wiejski

arkusz mapy: 2

obręb (numer, nazwa): 0030, WYMYŚŁOWO

Id dz.: 300309_5.0030.390

numer JR: G21

pow. działki:

0.6200

Użytki:

symbol:

powierzchnia:

RV 0.5400

RVI 0.0800

Dokumenty:

rodzaj: Księga wieczysta sygnatura(numer): 15437

WŁAŚCICIELE/WŁADAJĄCY działką: 390

UDZIAŁ: 1/1 grupa: 7.1 char. st. władania: właściciel

ZAMIARA DOMINIKA, rodzice: FRANCISZEK PELAGIA, PESEL 22060505183

Zam. 62-240 WYMYSŁOWO

DZIAŁKA: 394/1 jedn.ewid.: TRZEMESZNO - obszar wiejski arkusz mapy: 2

obręb (numer, nazwa): 0030, WYMYSŁOWO

Id dz.: 300309_5.0030.394/1

numer JR: G371 pow. działki: 1.7800

Użytki:

symbol: powierzchnia:

dr 1.7800

Dokumenty:

rodzaj: Księga wieczysta sygnatura(numer): PO1G/00075684/9

Adres(y):

ul./0524007/

WŁAŚCICIELE/WŁADAJĄCY działką: 394/1

UDZIAŁ: 1/1 grupa: 1 char. st. władania: właściciel

SKARB PAŃSTWA

UDZIAŁ: 1/1 grupa: 4 char. st. władania: wykonywanie prawa własności SP

GMINA TRZEMESZNO DROGI GMINNE REGON:000530123

Zam. 62-240 TRZEMESZNO

DZIAŁKA: 397/1 jedn.ewid.: TRZEMESZNO - obszar wiejski arkusz mapy: 3

obręb (numer, nazwa): 0030, WYMYSŁOWO

Id dz.: 300309_5.0030.397/1

numer JR: G109 pow. działki: 0.0835

Użytki:

symbol: powierzchnia:

RV 0.0290

RVI 0.0545

WŁAŚCICIELE/WŁADAJĄCY działką: 397/1

UDZIAŁ: 1/1 grupa: 7.2 char. st. władania: właściciel

ESKA TORNYOS DANUTA URSZULA, rodzice: STANISŁAW MARIA

Zam. JOKAJ 10 m.25, BUDAPESZT poczta: WĘGRY

DZIAŁKA: 397/2 jedn.ewid.: TRZEMESZNO - obszar wiejski arkusz mapy: 3

obręb (numer, nazwa): 0030, WYMYSŁOWO

Id dz.: 300309_5.0030.397/2

numer JR: G110 pow. działki: 0.0835

Użytki:

symbol: powierzchnia:

RV 0.0290

RVI 0.0545

Dokumenty:

rodzaj: Księga wieczysta sygnatura(numer): PO1G/00050936/0

WŁAŚCICIELE/WŁADAJĄCY działką: 397/2

UDZIAŁ: 1/1 grupa: 7.2 char. st. władania: właściciel

GÓRNIAK EUGENIUSZ, rodzice: STEFAN PELAGIA, PESEL 45082705933

Zam. DĄBRÓWKI 12 m.7, 62-200 GNIEZNO

DZIAŁKA: 397/3 jedn.ewid.: TRZEMESZNO - obszar wiejski arkusz mapy: 3

obręb (numer, nazwa): 0030, WYMYSŁOWO

Id dz.: 300309_5.0030.397/3

numer JR: G90 pow. działki: 3.3630

Użytki:

symbol:	powierzchnia:
ŁIV	0.3200
RV	0.4820
RVI	2.1510
S-RVI	0.2200
B-RVI	0.0800
N	0.0900
W	0.0200

Dokumenty:

rodzaj: **Księga wieczysta** sygnatura(numer): **16513**

WŁAŚCICIELE/WŁADAJĄCY działką: **397/3**

UDZIAŁ: 1/1 grupa: 7.1 char. st. władania: właściciel

PRZYBYLSKI MIROSŁAW PAWEŁ, rodzice: EDMUND NATALIA, PESEL 71051012252

Zam. 62-240 WYMYSŁOWO

DZIAŁKA: **398/1** jedn.ewid.: **TRZEMESZNO - obszar wiejski** arkusz mapy: **3**
 obręb (numer, nazwa): **0030 , WYMYSŁOWO**

Id dz.: 300309_5.0030.398/1

numer JR: **G104** pow. działki: **1.0111**

Użytki:

symbol:	powierzchnia:
RV	0.2580
B-RV	0.0400
RVI	0.7131

Dokumenty:

rodzaj: **Księga wieczysta** sygnatura(numer): **8296**

WŁAŚCICIELE/WŁADAJĄCY działką: **398/1**

UDZIAŁ: 1/1 grupa: 7.2 char. st. władania: właściciel

ROSIŃSKI MARIUSZ JAN, rodzice: JAN BOŻENA, PESEL 75030510658

Zam. KOŚCIUSZKI 46A m.12, 62-240 TRZEMESZNO

DZIAŁKA: **399** jedn.ewid.: **TRZEMESZNO - obszar wiejski** arkusz mapy: **3**
 obręb (numer, nazwa): **0030 , WYMYSŁOWO**

Id dz.: 300309_5.0030.399

numer JR: **G371** pow. działki: **0.1400**

Użytki:

symbol:	powierzchnia:
dr	0.1400

Dokumenty:

rodzaj: **Księga wieczysta** sygnatura(numer): **PO1G/00075684/9**

WŁAŚCICIELE/WŁADAJĄCY działką: **399**

UDZIAŁ: 1/1 grupa: 1 char. st. władania: właściciel

SKARB PAŃSTWA

UDZIAŁ: 1/1 grupa: 4 char. st. władania: wykonywanie prawa własności SP
 GMINA TRZEMESZNO DROGI GMINNE REGON:000530123

Zam. 62-240 TRZEMESZNO

DZIAŁKA: **406** jedn.ewid.: **TRZEMESZNO - obszar wiejski** arkusz mapy: **3**
 obręb (numer, nazwa): **0030 , WYMYSŁOWO**

Id dz.: 300309_5.0030.406

numer JR: **G23** pow. działki: **1.5200**

Użytki:

symbol:	powierzchnia:
RVI	1.4400
B-RVI	0.0800

Dokumenty:

rodzaj: **Księga wieczysta**

sygnatura(numer): **PO1G/00058648/0**

WŁAŚCICIELE/WŁADAJĄCY działką: **406**

UDZIAŁ: 1/1

grupa: 7.1

char. st. władania: właściciel

KASPRZYK MARIA, rodzice: STANISŁAW JÓZEFA, PESEL 52033016244

Zam. 62-240 WYMYSŁOWO 81

DZIAŁKA: 408/7

jedn.ewid.: **TRZEMESZNO - obszar wiejski**

arkusz mapy: 3

obręb (numer, nazwa): **0030 , WYMYSŁOWO**

Id dz.: 300309_5.0030.408/7

numer JR: **G264**

pow. działki:

0.0663

Użytki:

symbol:

powierzchnia:

RVI

0.0663

Dokumenty:

rodzaj: **Księga wieczysta**

sygnatura(numer): **PO1G/00050349/8**

WŁAŚCICIELE/WŁADAJĄCY działką: **408/7**

UDZIAŁ: 1/1

grupa: 7.1

char. st. władania: właściciel

KRYSZTOFIK-PERIDIS DANUTA, rodzice: KRYSTIAN JANINA, PESEL 66010207589

Zam. OS.ORŁA BIAŁEGO 10a m.4, 62-200 GNIEZNO

DZIAŁKA: 409/7

jedn.ewid.: **TRZEMESZNO - obszar wiejski**

arkusz mapy: 3

obręb (numer, nazwa): **0030 , WYMYSŁOWO**

Id dz.: 300309_5.0030.409/7

numer JR: **G240**

pow. działki:

0.1496

Użytki:

symbol:

powierzchnia:

RVI

0.1496

Dokumenty:

rodzaj: **Księga wieczysta**

sygnatura(numer): **PO1G/00050321/6**

WŁAŚCICIELE/WŁADAJĄCY działką: **409/7**

UDZIAŁ: 1/1

grupa: 7.1

char. st. władania: właściciel

KRYSZTOFIK-PERIDIS DANUTA, rodzice: KRYSTIAN JANINA, PESEL 66010207589

Zam. OS.ORŁA BIAŁEGO 10a m.4, 62-200 GNIEZNO

DZIAŁKA: 410

jedn.ewid.: **TRZEMESZNO - obszar wiejski**

arkusz mapy: 3

obręb (numer, nazwa): **0030 , WYMYSŁOWO**

Id dz.: 300309_5.0030.410

numer JR: **G66**

pow. działki:

1.1900

Użytki:

symbol:

powierzchnia:

RVI

1.1500

B-RVI

0.0400

Dokumenty:

rodzaj: **Inny dokument**

sygnatura(numer): **261**

rodzaj: **Księga wieczysta**

sygnatura(numer): **48500**

WŁAŚCICIELE/WŁADAJĄCY działką: **410**

UDZIAŁ WSPÓLNY: 1/1

grupa: 7.1

char. st. władania: współwłaściciel

KRYSZTOFIK BOŻENA, rodzice: LEON ZOFIA, PESEL 53081205026

Zam. CHOCISZEWSKIEGO 29 m.3, 62-200 GNIEZNO

KRYSZTOFIK MACIEJ, rodzice: ANDRZEJ BOŻENA, PESEL 71032301416

Zam. CHOCISZEWSKIEGO 29 m.3, 62-200 GNIEZNO

DZIAŁKA: 413

jedn.ewid.: **TRZEMESZNO - obszar wiejski**

arkusz mapy: 3

obręb (numer, nazwa): **0030 , WYMYSŁOWO**

Id dz.: 300309_5.0030.413

numer JR: **G371**

pow. działki:

0.5000

Użytki:

symbol:

powierzchnia:

dr

0.5000

Dokumenty:

DZIAŁKA: **446/20** jedn.ewid.: TRZEMESZNO - obszar wiejski arkusz mapy: 3
obręb (numer, nazwa): 0030 , WYMYSŁOWO
Id dz.: 300309_5.0030.446/20 numer JR: **G323** pow. działki: **0.0644**
Użytki:
symbol: powierzchnia:
RVI **0.0644**

Dokumenty:
rodzaj: **Księga wieczysta** sygnatura(numer): **PO1G/00066904/2**
WŁAŚCICIELE/WŁADAJĄCY działką: **446/20**
UDZIAŁ WSPÓLNY: 1/1 grupa: 7.2 char. st. władania: współwłaściciel
PALUCH ELŻBIETA BOGUMIŁA, rodzice: STANISŁAW ZYTA, PESEL 59041103261
Zam. OS. BOLESŁAWA CHROBREGO 1 m.32, 60-681 POZNAŃ
PALUCH JAN, rodzice: ZBIGNIEW KRYSTYNA, PESEL 57070106950
Zam. OS. BOLESŁAWA CHROBREGO 1 m.32, 60-681 POZNAŃ

DZIAŁKA: **447/1** jedn.ewid.: TRZEMESZNO - obszar wiejski arkusz mapy: 3
obręb (numer, nazwa): 0030 , WYMYSŁOWO
Id dz.: 300309_5.0030.447/1 numer JR: **G371** pow. działki: **4.6500**
Użytki:
symbol: powierzchnia:
dr **4.6500**

Dokumenty:
rodzaj: **Księga wieczysta** sygnatura(numer): **PO1G/00075684/9**
Adres(y):
ul./0524008/
WŁAŚCICIELE/WŁADAJĄCY działką: **447/1**
UDZIAŁ: 1/1 grupa: 1 char. st. władania: właściciel
SKARB PAŃSTWA

UDZIAŁ: 1/1 grupa: 4 char. st. władania: wykonywanie prawa własności SP
GMINA TRZEMESZNO DROGI GMINNE REGON:000530123
Zam. 62-240 TRZEMESZNO

DZIAŁKA: **453/1** jedn.ewid.: TRZEMESZNO - obszar wiejski arkusz mapy: 3
obręb (numer, nazwa): 0030 , WYMYSŁOWO
Id dz.: 300309_5.0030.453/1 numer JR: **G42** pow. działki: **0.1273**
Użytki:
symbol: powierzchnia:
B-RVI **0.1273**

Dokumenty:
rodzaj: **Księga wieczysta** sygnatura(numer): **PO1G/00049102/5**
WŁAŚCICIELE/WŁADAJĄCY działką: **453/1**
UDZIAŁ: 1/1 grupa: 7.2 char. st. władania: właściciel
STANISZEWSKA TERESA, rodzice: STANISŁAW ZOFIA, PESEL 52083011763
Zam. 62-240 WYMYSŁOWO 41

DZIAŁKA: **453/2** jedn.ewid.: TRZEMESZNO - obszar wiejski arkusz mapy: 3
obręb (numer, nazwa): 0030 , WYMYSŁOWO
Id dz.: 300309_5.0030.453/2 numer JR: **G42** pow. działki: **0.1175**
Użytki:
symbol: powierzchnia:
RVI **0.1130**
W **0.0045**

Dokumenty:
rodzaj: **Księga wieczysta** sygnatura(numer): **PO1G/00049102/5**

WŁAŚCICIELE/WŁADAJĄCY działką: 453/2

UDZIAŁ: 1/1

grupa: 7.2

char. st. władania: właściciel

STANISZEWSKA TERESA, rodzice: STANISŁAW ZOFIA, PESEL 52083011763

Zam. 62-240 WYMYSŁOWO 41

DZIAŁKA: 455/3

jedn.ewid.: TRZEMESZNO - obszar wiejski

arkusz mapy: 3

obręb (numer, nazwa): 0030, WYMYSŁOWO

Id dz.: 300309_5.0030.455/3

numer JR: G371

pow. działki:

0.2100

Użytki:

symbol:

powierzchnia:

dr

0.2100

Dokumenty:

rodzaj: Księga wieczysta

sygnatura(numer): PO1G/00075684/9

WŁAŚCICIELE/WŁADAJĄCY działką: 455/3

UDZIAŁ: 1/1

grupa: 1

char. st. władania: właściciel

SKARB PAŃSTWA

UDZIAŁ: 1/1

grupa: 4

char. st. władania: wykonywanie prawa własności SP

GINA TRZEMESZNO DROGI GMINNE REGON:000530123

Zam. 62-240 TRZEMESZNO

DZIAŁKA: 459/8

jedn.ewid.: TRZEMESZNO - obszar wiejski

arkusz mapy: 3

obręb (numer, nazwa): 0030, WYMYSŁOWO

Id dz.: 300309_5.0030.459/8

numer JR: G376

pow. działki:

0.2281

Użytki:

symbol:

powierzchnia:

RV

0.0105

RVI

0.2176

Dokumenty:

rodzaj: Księga wieczysta

sygnatura(numer): PO1G/00075893/7

WŁAŚCICIELE/WŁADAJĄCY działką: 459/8

UDZIAŁ: 1/41

grupa: 7.2

char. st. władania: współwłaściciel

KWIATKOWSKI LECH, rodzice: MARIAN MARIANNA, PESEL 56080714131

Zam. OS.WŁADYSŁAWA ŁOKIETKA 20 m.9, 62-200 GNIEZNO

UDZIAŁ: 1/41

grupa: 7.2

char. st. władania: współwłaściciel

PUROL JAN HENRYK, rodzice: HENRYK JADWIGA, PESEL 64011214119

Zam. HUSARSKA 15 m.13, POZNAŃ

UDZIAŁ: 38/41

grupa: 7.2

char. st. władania: współwłaściciel

KRYSZTOFIK EDYTA, rodzice: RYSZARD MIECZYŚLAWA, PESEL 76090808688

Zam. 62-200 GOŚLINOWO 18A

UDZIAŁ WSPÓLNY: 1/41

grupa: 7.2

char. st. władania: współwłaściciel

PRZYBYLSKI PIOTR, rodzice: STANISŁAW JADWIGA, PESEL 66042004538

Zam. PROMIENISTA 21A, 62-200 GNIEZNO

PRZYBYLSKA EDYTA MARIA, rodzice: JAN WIESŁAWA, PESEL 70081113706

Zam. PROMIENISTA 21A, 62-200 GNIEZNO

DZIAŁKA: 459/32

jedn.ewid.: TRZEMESZNO - obszar wiejski

arkusz mapy: 3

obręb (numer, nazwa): 0030, WYMYSŁOWO

Id dz.: 300309_5.0030.459/32

numer JR: G376

pow. działki:

0.2627

Użytki:

symbol:

powierzchnia:

RV

0.1583

RVI

0.1044

Dokumenty:

rodzaj: Księga wieczysta

sygnatura(numer): PO1G/00075893/7

WŁAŚCICIELE/WŁADAJĄCY działką: 459/32

UDZIAŁ: 1/41

grupa: 7.2

char. st. władania: współwłaściciel

KWIATKOWSKI LECH, rodzice: MARIAN MARIANNA, PESEL 56080714131

Zam. OS.WŁADYSŁAWA ŁOKIETKA 20 m.9, 62-200 GNIEZNO

UDZIAŁ: 1/41

grupa: 7.2

char. st. władania: współwłaściciel

PUROL JAN HENRYK, rodzice: HENRYK JADWIGA, PESEL 64011214119

Zam. HUSARSKA 15 m.13, POZNAŃ

UDZIAŁ: 38/41

grupa: 7.2

char. st. władania: współwłaściciel

KRYSZTOFIK EDYTA, rodzice: RYSZARD MIECZYŚLAWA, PESEL 76090808688

Zam. 62-200 GOŚLINOWO 18A

UDZIAŁ WSPÓLNY: 1/41

grupa: 7.2

char. st. władania: współwłaściciel

PRZYBYLSKI PIOTR, rodzice: STANISŁAW JADWIGA, PESEL 66042004538

Zam. PROMIENISTA 21A, 62-200 GNIEZNO

PRZYBYLSKA EDYTA MARIA, rodzice: JAN WIESŁAWA, PESEL 70081113706

Zam. PROMIENISTA 21A, 62-200 GNIEZNO

DZIAŁKA: 459/42

jedn.ewid.: TRZEMESZNO - obszar wiejski

arkusz mapy: 3

obręb (numer, nazwa): 0030, WYMYSŁOWO

Id dz.: 300309_5.0030.459/42

numer JR: G376

pow. działki:

0.2392

Użytki:

symbol:

powierzchnia:

RV

0.0250

RVI

0.2142

Dokumenty:

rodzaj: Księga wieczysta

sygnatura(numer): PO1G/00075893/7

WŁAŚCICIELE/WŁADAJĄCY działką: 459/42

UDZIAŁ: 1/41

grupa: 7.2

char. st. władania: współwłaściciel

KWIATKOWSKI LECH, rodzice: MARIAN MARIANNA, PESEL 56080714131

Zam. OS.WŁADYSŁAWA ŁOKIETKA 20 m.9, 62-200 GNIEZNO

UDZIAŁ: 1/41

grupa: 7.2

char. st. władania: współwłaściciel

PUROL JAN HENRYK, rodzice: HENRYK JADWIGA, PESEL 64011214119

Zam. HUSARSKA 15 m.13, POZNAŃ

UDZIAŁ: 38/41

grupa: 7.2

char. st. władania: współwłaściciel

KRYSZTOFIK EDYTA, rodzice: RYSZARD MIECZYŚLAWA, PESEL 76090808688

Zam. 62-200 GOŚLINOWO 18A

UDZIAŁ WSPÓLNY: 1/41

grupa: 7.2

char. st. władania: współwłaściciel

PRZYBYLSKI PIOTR, rodzice: STANISŁAW JADWIGA, PESEL 66042004538

Zam. PROMIENISTA 21A, 62-200 GNIEZNO

PRZYBYLSKA EDYTA MARIA, rodzice: JAN WIESŁAWA, PESEL 70081113706

Zam. PROMIENISTA 21A, 62-200 GNIEZNO

DZIAŁKA: 460

jedn.ewid.: TRZEMESZNO - obszar wiejski

arkusz mapy: 3

obręb (numer, nazwa): 0030, WYMYSŁOWO

Id dz.: 300309_5.0030.460

numer JR: G69

pow. działki:

1.6300

Użytki:

symbol:

powierzchnia:

RV

0.2400

RVI

1.3000

B-RVI

0.0900

Dokumenty:

rodzaj: Księga wieczysta

sygnatura(numer): 51824

WŁAŚCICIELE/WŁADAJĄCY działką: 460

UDZIAŁ WSPÓLNY: 1/1

grupa: 7.1

char. st. władania: współwłaściciel

MAŁŻEŃSTWO:

SZYMAŃSKA RENATA, rodzice: JAN ZOFIA, PESEL 68112902946
Zam. WYMYSŁOWO 86
SZYMAŃSKI JANUSZ, rodzice: KAZIMIERZ MARIA, PESEL 63082209899
Zam. WYMYSŁOWO 86

DZIAŁKA: **461/12** jedn.ewid.: TRZEMESZNO - obszar wiejski arkusz mapy: 3
obręb (numer, nazwa): 0030, WYMYSŁOWO

Id dz.: 300309_5.0030.461/12 numer JR: **G218** pow. działki: **0.0341**
Użytki:

symbol: powierzchnia:
RV 0.0341

Dokumenty:

rodzaj: **Księga wieczysta** sygnatura(numer): **23995**

WŁAŚCICIELE/WŁADAJĄCY działką: **461/12**

UDZIAŁ: 1/3 grupa: 7.2 char. st. władania: współwłaściciel

WALCZAK PAWEŁ, rodzice: JERZY DANUTA, PESEL 73081000230

Zam. OS.ORŁA BIAŁEGO 4 m.3, 62-200 GNIEZNO

UDZIAŁ WSPÓLNY: 2/3 grupa: 7.2 char. st. władania: współwłaściciel

WALCZAK DANUTA, rodzice: KAZIMIERZ IRENA, PESEL 52020903540

Zam. OS.ORŁA BIAŁEGO 4 m.3, 62-200 GNIEZNO

WALCZAK JERZY, rodzice: WŁADYSŁAW HELENA, PESEL 49062803439

Zam. OS.ORŁA BIAŁEGO 4 m.3, 62-200 GNIEZNO

DZIAŁKA: **461/13** jedn.ewid.: TRZEMESZNO - obszar wiejski arkusz mapy: 3
obręb (numer, nazwa): 0030, WYMYSŁOWO

Id dz.: 300309_5.0030.461/13 numer JR: **G97** pow. działki: **0.3442**
Użytki:

symbol: powierzchnia:
RV 0.3042
B-RV 0.0400

Dokumenty:

rodzaj: **Księga wieczysta** sygnatura(numer): **20407**

WŁAŚCICIELE/WŁADAJĄCY działką: **461/13**

UDZIAŁ WSPÓLNY: 1/1 grupa: 7.2 char. st. władania: współwłaściciel

SZYMAŃSKI WŁADYSŁAW, rodzice: JAKUB STEFANIA, PESEL 47011406719

Zam. WYMYSŁOWO 87

SZYMAŃSKA HELENA JÓZEFA, rodzice: KAZIMIERZ MARIA, PESEL 49031910700

Zam. WYMYSŁOWO 87

DZIAŁKA: **462** jedn.ewid.: TRZEMESZNO - obszar wiejski arkusz mapy: 3
obręb (numer, nazwa): 0030, WYMYSŁOWO

Id dz.: 300309_5.0030.462 numer JR: **G191** pow. działki: **0.0700**
Użytki:

symbol: powierzchnia:
dr 0.0700

Dokumenty:

rodzaj: **Księga wieczysta** sygnatura(numer): **52357**

WŁAŚCICIELE/WŁADAJĄCY działką: **462**

UDZIAŁ WSPÓLNY: 1/4 grupa: 7.2 char. st. władania: współwłaściciel

NOWACZYK DARIUSZ, rodzice: JERZY TERESA, PESEL 69011615113

Zam. OS.PIASTOWSKIE 9A m.13, 62-200 GNIEZNO

NOWACZYK JUSTYNA HONORATA, rodzice: ROMUALD ALICJA, PESEL 69060902145

Zam. OS.ORŁA BIAŁEGO 14c m.9, 62-200 GNIEZNO

UDZIAŁ WSPÓLNY: 1/4 grupa: 7.2 char. st. władania: współwłaściciel
MAŁŻEŃSTWO:

SZYMAŃSKI WŁADYSŁAW, rodzice: JAKUB STEFANIA, PESEL 47011406719

Zam. WYMYSŁOWO 87

SZYMAŃSKA HELENA JÓZEFA, rodzice: KAZIMIERZ MARIA, PESEL 49031910700

Zam. WYMYSŁOWO 87

UDZIAŁ: 1/4

grupa: 7.2

char. st. władania: współwłaściciel

WALCZAK PAWEŁ, rodzice: JERZY DANUTA, PESEL 73081000230

Zam. OS.ORŁA BIAŁEGO 4 m.3, 62-200 GNIEZNO

UDZIAŁ WSPÓLNY: 1/4

grupa: 7.2

char. st. władania: współwłaściciel

URBANIAK PRZEMYSŁAW, rodzice: RYSZARD EWA, PESEL 75030911435

Zam. OS.KAZIMIERZA WIELKIEGO 2C m.7, 62-200 GNIEZNO

URBANIAK MAGDALENA, rodzice: MAREK TERESA, PESEL 73050409624

Zam. OS.KAZIMIERZA WIELKIEGO 2C m.7, 62-200 GNIEZNO

DZIAŁKA: 463/10

jedn.ewid.: TRZEMESZNO - obszar wiejski

arkusz mapy: 3

obręb (numer, nazwa): 0030, WYMYSŁOWO

Id dz.: 300309_5.0030.463/10

numer JR: G214

pow. działki:

0.0143

Użytki:

symbol:

powierzchnia:

RV

0.0100

RVI

0.0043

Dokumenty:

rodzaj: Księga wieczysta

sygnatura(numer): 23012

WŁAŚCICIELE/WŁADAJĄCY działką: 463/10

UDZIAŁ WSPÓLNY: 1/3

grupa: 7.2

char. st. władania: współwłaściciel

KAZMUCHA JANINA KAZIMIERA, rodzice: BRUNON JOANNA, PESEL 44100302642

Zam. OS.KAZIMIERZA WIELKIEGO 4c m.3, 62-200 GNIEZNO

KAZMUCHA ZENON STANISŁAW, rodzice: WINCENTY TEKLA, PESEL 40102102211

Zam. OS.KAZIMIERZA WIELKIEGO 4c m.3, 62-200 GNIEZNO

UDZIAŁ WSPÓLNY: 1/3

grupa: 7.2

char. st. władania: współwłaściciel

SZYMAŃSKA RENATA, rodzice: JAN ZOFIA, PESEL 68112902946

Zam. WYMYSŁOWO 86

SZYMAŃSKI JANUSZ, rodzice: KAZIMIERZ MARIA, PESEL 63082209899

Zam. WYMYSŁOWO 86

UDZIAŁ WSPÓLNY: 1/3

grupa: 7.2

char. st. władania: współwłaściciel

SKARBIŃSKA IZABELA BARBARA, rodzice: EUGENIUSZ KAZIMIERA, PESEL 62082410166

Zam. WYMYSŁOWO 106

SKARBIŃSKI ANDRZEJ PIOTR, rodzice: TADEUSZ STANISŁAWA, PESEL 58011802610

Zam. WYMYSŁOWO 106

DZIAŁKA: 464/6

jedn.ewid.: TRZEMESZNO - obszar wiejski

arkusz mapy: 3

obręb (numer, nazwa): 0030, WYMYSŁOWO

Id dz.: 300309_5.0030.464/6

numer JR: G177

pow. działki:

0.0116

Użytki:

symbol:

powierzchnia:

dr

0.0116

Dokumenty:

rodzaj: Księga wieczysta

sygnatura(numer): 18049

WŁAŚCICIELE/WŁADAJĄCY działką: 464/6

UDZIAŁ: 1/1

grupa: 4

char. st. władania: właściciel

GINA TRZEMESZNO REGON:000530123

Zam. 62-240 TRZEMESZNO

DZIAŁKA: 464/10		jedn.ewid.: TRZEMESZNO - obszar wiejski	arkusz mapy: 3	
obręb (numer, nazwa): 0030 , WYMYSŁOWO				
Id dz.: 300309_5.0030.464/10		numer JR: G215		pow. działki: 0.1000
Użytki:				
symbol:		powierzchnia:		
PsVI		0.0182		
RVI		0.0818		
Dokumenty:				
rodzaj: Księga wieczysta		sygnatura(Numer): PO1G/00052520/5		
WŁAŚCICIELE/WŁADAJĄCY działką: 464/10				
UDZIAŁ: 1/1		grupa: 4	char. st. władania: właściciel	
GMINA TRZEMESZNO REGON:000530123				
Zam. 62-240 TRZEMESZNO				
UDZIAŁ WSPÓLNY: 1/1		grupa: 5.1	char. st. władania: współużytkownik wieczysty	
PLUCNER RENATA MAŁGORZATA, rodzice: MARIAN HELENA, PESEL 67080608582				
Zam.				
PLUCNER WALDEMAR MACIEJ, rodzice: CZESŁAW BRONISŁAWA, PESEL 67061511670				
Zam.				
DZIAŁKA: 464/13		jedn.ewid.: TRZEMESZNO - obszar wiejski	arkusz mapy: 3	
obręb (numer, nazwa): 0030 , WYMYSŁOWO				
Id dz.: 300309_5.0030.464/13		numer JR: G102		pow. działki: 0.0221
Użytki:				
symbol:		powierzchnia:		
dr		0.0221		
Dokumenty:				
rodzaj: Księga wieczysta		sygnatura(Numer): 14163		
WŁAŚCICIELE/WŁADAJĄCY działką: 464/13				
UDZIAŁ: 1/1		grupa: 7.2	char. st. władania: właściciel	
MAGIERA KRYSZYNA, rodzice: FELIKS ANNA, PESEL 46031109587				
Zam. BUDOWLANYCH 31 m.5, 62-200 GNIEZNO				
DZIAŁKA: 468/28		jedn.ewid.: TRZEMESZNO - obszar wiejski	arkusz mapy: 3	
obręb (numer, nazwa): 0030 , WYMYSŁOWO				
Id dz.: 300309_5.0030.468/28		numer JR: G333		pow. działki: 0.6343
Użytki:				
symbol:		powierzchnia:		
dr		0.6343		
Dokumenty:				
rodzaj: Księga wieczysta		sygnatura(Numer): PO1G/00066818/2		
WŁAŚCICIELE/WŁADAJĄCY działką: 468/28				
UDZIAŁ: 1/1		grupa: 4	char. st. władania: właściciel	
GMINA TRZEMESZNO REGON:000530123				
Zam. 62-240 TRZEMESZNO				
DZIAŁKA: 469/1		jedn.ewid.: TRZEMESZNO - obszar wiejski	arkusz mapy: 3	
obręb (numer, nazwa): 0030 , WYMYSŁOWO				
Id dz.: 300309_5.0030.469/1		numer JR: G361		pow. działki: 1.5960
Użytki:				
symbol:		powierzchnia:		
RVI		1.5960		
Dokumenty:				
rodzaj: Księga wieczysta		sygnatura(Numer): PO1G/00074826/0		
WŁAŚCICIELE/WŁADAJĄCY działką: 469/1				
UDZIAŁ: 1/1		grupa: 7.1	char. st. władania: właściciel	

WIŚNIEWSKI PIOTR, rodzice: ANDRZEJ CZESŁAWA, PESEL 65051207653
Zam. 62-240 SZYDŁOWO 30 m.1

DZIAŁKA: **469/2** jedn.ewid.: TRZEMESZNO - obszar wiejski arkusz mapy: 3

obręb (numer, nazwa): 0030, WYMYSŁOWO

Id dz.: 300309_5.0030.469/2

numer JR: G360 pow. działki: 4.1445

Użytki:

symbol: powierzchnia:
RVI 4.1445

Dokumenty:

rodzaj: Księga wieczysta sygnatura(numer): PO1G/00074827/7

WŁAŚCICIELE/WŁADAJĄCY działką: 469/2

UDZIAŁ: 1/1

grupa: 7.2 char. st. władania: właściciel

WIŚNIEWSKI PIOTR, rodzice: ANDRZEJ CZESŁAWA, PESEL 65051207653

Zam. 62-240 SZYDŁOWO 30 m.1

DZIAŁKA: **469/3** jedn.ewid.: TRZEMESZNO - obszar wiejski arkusz mapy: 3

obręb (numer, nazwa): 0030, WYMYSŁOWO

Id dz.: 300309_5.0030.469/3

numer JR: G57 pow. działki: 5.1957

Użytki:

symbol: powierzchnia:
PsV 1.0158
RV 1.7879
RVI 2.2828
B-RVI 0.1092

Dokumenty:

rodzaj: Księga wieczysta sygnatura(numer): PO1G/00050581/6

WŁAŚCICIELE/WŁADAJĄCY działką: 469/3

UDZIAŁ: 1/1

grupa: 7.1 char. st. władania: właściciel

CZAJKOWSKI CZESŁAW WINCENTY, rodzice: ANDRZEJ STEFANIA, PESEL 56070801636

Zam. 62-240 WYMYSŁOWO

DZIAŁKA: **472** jedn.ewid.: TRZEMESZNO - obszar wiejski arkusz mapy: 3

obręb (numer, nazwa): 0030, WYMYSŁOWO

Id dz.: 300309_5.0030.472

numer JR: G371 pow. działki: 0.2400

Użytki:

symbol: powierzchnia:
dr 0.2400

Dokumenty:

rodzaj: Księga wieczysta sygnatura(numer): PO1G/00075684/9

WŁAŚCICIELE/WŁADAJĄCY działką: 472

UDZIAŁ: 1/1

grupa: 1 char. st. władania: właściciel

SKARB PAŃSTWA

UDZIAŁ: 1/1

grupa: 4 char. st. władania: wykonywanie prawa własności SP

GMINA TRZEMESZNO DROGI GMINNE REGON:000530123

Zam. 62-240 TRZEMESZNO

DZIAŁKA: **473/1** jedn.ewid.: TRZEMESZNO - obszar wiejski arkusz mapy: 3

obręb (numer, nazwa): 0030, WYMYSŁOWO

Id dz.: 300309_5.0030.473/1

numer JR: G105 pow. działki: 0.1700

Użytki:

symbol: powierzchnia:
B-RVI 0.1700

Dokumenty:

rodzaj: Księga wieczysta sygnatura(numer): 12735

WŁAŚCICIELE/WŁADAJĄCY działką: 473/1

UDZIAŁ WSPÓLNY: 1/1

grupa: 7.2

char. st. władania: współwłaściciel

TYBORSKA BOŻENA

Zam. OBROŃCÓW MOGILNA 1 m.9, 88-300 MOGILNO

TYBORSKI RYSZARD, rodzice: STEFAN JÓZEFA, NIP 557-110-04-76

Zam. OBROŃCÓW MOGILNA 1 m.9, 88-300 MOGILNO

DZIAŁKA: 473/2 jedn.ewid.: TRZEMESZNO - obszar wiejski

arkusz mapy: 3

obręb (numer, nazwa): 0030, WYMYSŁOWO

Id dz.: 300309_5.0030.473/2

numer JR: G229

pow. działki:

0.1300

Użytki:

symbol:

powierzchnia:

S-RVI

0.1300

Dokumenty:

rodzaj: Księga wieczysta

sygnatura(numer): 52922

WŁAŚCICIELE/WŁADAJĄCY działką: 473/2

UDZIAŁ: 1/1

grupa: 7.2

char. st. władania: właściciel

TYBORSKI RYSZARD, rodzice: STEFAN JÓZEFA, NIP 557-110-04-76

Zam. OBROŃCÓW MOGILNA 1 m.9, 88-300 MOGILNO

DZIAŁKA: 473/3 jedn.ewid.: TRZEMESZNO - obszar wiejski

arkusz mapy: 3

obręb (numer, nazwa): 0030, WYMYSŁOWO

Id dz.: 300309_5.0030.473/3

numer JR: G371

pow. działki:

0.0200

Użytki:

symbol:

powierzchnia:

dr

0.0200

Dokumenty:

rodzaj: Księga wieczysta

sygnatura(numer): PO1G/00075684/9

WŁAŚCICIELE/WŁADAJĄCY działką: 473/3

UDZIAŁ: 1/1

grupa: 1

char. st. władania: właściciel

SKARB PAŃSTWA

UDZIAŁ: 1/1

grupa: 4

char. st. władania: wykonywanie prawa własności SP

GINA TRZEMESZNO DROGI GMINNE REGON:000530123

Zam. 62-240 TRZEMESZNO

DZIAŁKA: 501 jedn.ewid.: TRZEMESZNO - obszar wiejski

arkusz mapy: 3

obręb (numer, nazwa): 0030, WYMYSŁOWO

Id dz.: 300309_5.0030.501

numer JR: G106

pow. działki:

0.1570

Użytki:

symbol:

powierzchnia:

dr

0.1570

WŁAŚCICIELE/WŁADAJĄCY działką: 501

UDZIAŁ: 1/1

grupa: 1

char. st. władania: właściciel

SKARB PAŃSTWA ZASÓB NIERUCHOMOŚCI SKARBU PAŃSTWA

Zam.

DZIAŁKA: 513 jedn.ewid.: TRZEMESZNO - obszar wiejski

arkusz mapy: 3

obręb (numer, nazwa): 0030, WYMYSŁOWO

Id dz.: 300309_5.0030.513

numer JR: G181

pow. działki:

0.0478

Użytki:

symbol:

powierzchnia:

RVI

0.0478

Dokumenty:

rodzaj: Księga wieczysta

sygnatura(numer): 50983

WŁAŚCICIELE/WŁADAJĄCY działką: 513

UDZIAŁ WSPÓLNY: 1/1 grupa: 7.2 char. st. władania: współwłaściciel
KOMISAREK JERZY, rodzice: STANISŁAW GABRIELA, PESEL 55012114652
Zam. ŚW.JANA 11 m.7, 62-240 TRZEMESZNO
KOMISAREK DANUTA, rodzice: DOMINIK ALEKSANDRA, PESEL 53012014200
Zam. ŚW.JANA 11 m.7, 62-240 TRZEMESZNO

DZIAŁKA: 524 jedn.ewid.: TRZEMESZNO - obszar wiejski arkusz mapy: 3
obręb (numer, nazwa): 0030, WYMYŚŁOWO
Id dz.: 300309_5.0030.524 numer JR: G143 pow. działki: 0.0653
Użytki:
symbol: powierzchnia:
RVI 0.0653

Dokumenty:

rodzaj: Księga wieczysta sygnatura(numer): PO1G/00050992/0

WŁAŚCICIELE/WŁADAJĄCY działką: 524

UDZIAŁ: 1/1 grupa: 4 char. st. władania: właściciel
GMINA TRZEMESZNO REGON:000530123
Zam. 62-240 TRZEMESZNO

UDZIAŁ: 1/1 grupa: 5.1 char. st. władania: użytkownik wieczysty
PLUCNER MAGDALENA ZOFIA, rodzice: CZESŁAW BRONISŁAWA, PESEL 77033015468
Zam. STASZICA 4 m.7, 62-200 GNIEZNO

DZIAŁKA: 526 jedn.ewid.: TRZEMESZNO - obszar wiejski arkusz mapy: 3
obręb (numer, nazwa): 0030, WYMYŚŁOWO
Id dz.: 300309_5.0030.526 numer JR: G133 pow. działki: 0.0528
Użytki:
symbol: powierzchnia:
B 0.0528

Dokumenty:

rodzaj: Księga wieczysta sygnatura(numer): PO1G/00050994/4

Adres(y):
ul.WYMYŚŁOWO 107

WŁAŚCICIELE/WŁADAJĄCY działką: 526

UDZIAŁ: 1/1 grupa: 7.2 char. st. władania: właściciel
SUDZIARSKA ANNA, rodzice: TADEUSZ HALINA, PESEL 79011109262
Zam. PADLEWSKIEGO 38, 06-500 MŁAWA

DZIAŁKA: 528 jedn.ewid.: TRZEMESZNO - obszar wiejski arkusz mapy: 3
obręb (numer, nazwa): 0030, WYMYŚŁOWO
Id dz.: 300309_5.0030.528 numer JR: G106 pow. działki: 0.1909
Użytki:
symbol: powierzchnia:
dr 0.1909

WŁAŚCICIELE/WŁADAJĄCY działką: 528

UDZIAŁ: 1/1 grupa: 1 char. st. władania: właściciel
SKARB PAŃSTWA ZASÓB NIERUCHOMOŚCI SKARBU PAŃSTWA
Zam.

DZIAŁKA: 529 jedn.ewid.: TRZEMESZNO - obszar wiejski arkusz mapy: 3
obręb (numer, nazwa): 0030, WYMYŚŁOWO
Id dz.: 300309_5.0030.529 numer JR: G106 pow. działki: 0.1027
Użytki:
symbol: powierzchnia:
dr 0.1027

WŁAŚCICIELE/WŁADAJĄCY działką: 529

UDZIAŁ: 1/1 grupa: 1 char. st. władania: właściciel

SKARB PAŃSTWA ZASÓB NIERUCHOMOŚCI SKARBU PAŃSTWA

Zam.

DZIAŁKA: **530** jedn.ewid.: TRZEMESZNO - obszar wiejski arkusz mapy: 3
obręb (numer, nazwa): 0030, WYMYSŁOWO
Id dz.: 300309_5.0030.530 numer JR: **G106** pow. działki: **0.2553**
Użytki:
symbol: powierzchnia:
B-RV 0.0218
dr 0.2335

WŁAŚCICIELE/WŁADAJĄCY działką: 530

UDZIAŁ: 1/1 grupa: 1 char. st. władania: właściciel

SKARB PAŃSTWA ZASÓB NIERUCHOMOŚCI SKARBU PAŃSTWA

Zam.

DZIAŁKA: **533** jedn.ewid.: TRZEMESZNO - obszar wiejski arkusz mapy: 3
obręb (numer, nazwa): 0030, WYMYSŁOWO
Id dz.: 300309_5.0030.533 numer JR: **G162** pow. działki: **0.0488**
Użytki:
symbol: powierzchnia:
Bp 0.0488

Dokumenty:

rodzaj: Księga wieczysta sygnatura(Numer): PO1G/00050998/2

WŁAŚCICIELE/WŁADAJĄCY działką: 533

UDZIAŁ: 1/1 grupa: 7.2 char. st. władania: właściciel

ROSIŃSKA AGNIESZKA, rodzice: EUGENIUSZ GENOWEFA, PESEL 75121808662

Zam. PIASKOWA 7 m.42, POZNAŃ

DZIAŁKA: **539** jedn.ewid.: TRZEMESZNO - obszar wiejski arkusz mapy: 3
obręb (numer, nazwa): 0030, WYMYSŁOWO
Id dz.: 300309_5.0030.539 numer JR: **G152** pow. działki: **0.0505**
Użytki:
symbol: powierzchnia:
Bi 0.0505

Dokumenty:

rodzaj: Inny dokument sygnatura(Numer): 16772

rodzaj: Księga wieczysta sygnatura(Numer): PO1G/00051004/5

WŁAŚCICIELE/WŁADAJĄCY działką: 539

UDZIAŁ: 1/1 grupa: 5.1 char. st. władania: współużytkownik wieczysty

FRĄCKOWIAK HANNA, rodzice: JANUSZ CZESŁAWA, PESEL 55030603329

Zam. OSIEDLE STEFANA BATOREGO 11 m.55, POZNAŃ

UDZIAŁ: 1/1 grupa: 4 char. st. władania: właściciel

GMINA TRZEMESZNO REGON:09235128000000

Zam. 62-240 TRZEMESZNO

DZIAŁKA: **544** jedn.ewid.: TRZEMESZNO - obszar wiejski arkusz mapy: 3
obręb (numer, nazwa): 0030, WYMYSŁOWO
Id dz.: 300309_5.0030.544 numer JR: **G158** pow. działki: **0.0644**
Użytki:
symbol: powierzchnia:
Bi 0.0644

Dokumenty:

rodzaj: Księga wieczysta sygnatura(Numer): PO1G/00051009/0

WŁAŚCICIELE/WŁADAJĄCY działką: 544

UDZIAŁ WSPÓLNY: 1/1 grupa: 5.1 char. st. władania: współużytkownik wieczysty

BIELECKA MARIA HALINA, rodzice: ANDRZEJ ZOFIA, PESEL 50011308523

Zam. KOŚCIUSZKI 46A m.26, 62-240 TRZEMESZNO
BIELECKI JÓZEF HENRYK, rodzice: MICHAŁ MARIA, PESEL 46080309099

Zam. KOŚCIUSZKI 46A m.26, 62-240 TRZEMESZNO

UDZIAŁ: 1/1 grupa: 4 char. st. władania: właściciel

GMINA TRZEMESZNO REGON:000530123

Zam. 62-240 TRZEMESZNO

DZIAŁKA: 569 jedn.ewid.: TRZEMESZNO - obszar wiejski arkusz mapy: 3

obręb (numer, nazwa): 0030, WYMYSŁOWO

Id dz.: 300309_5.0030.569

numer JR: G106 pow. działki: 0.0602

Użytki:

symbol: powierzchnia:
dr 0.0602

WŁAŚCICIELE/WŁADAJĄCY działką: 569

UDZIAŁ: 1/1 grupa: 1 char. st. władania: właściciel

SKARB PAŃSTWA ZASÓB NIERUCHOMOŚCI SKARBU PAŃSTWA

Zam.

DZIAŁKA: 570 jedn.ewid.: TRZEMESZNO - obszar wiejski arkusz mapy: 3

obręb (numer, nazwa): 0030, WYMYSŁOWO

Id dz.: 300309_5.0030.570

numer JR: G213 pow. działki: 0.2723

Użytki:

symbol: powierzchnia:
RIVb 0.0152
RV 0.1822
B 0.0749

Dokumenty:

rodzaj: Księga wieczysta

sygnatura(numer): PO1G/00052445/5

Adres(y):

ul.WYMYSŁOWO 106

WŁAŚCICIELE/WŁADAJĄCY działką: 570

UDZIAŁ WSPÓLNY: 1/1 grupa: 7.2 char. st. władania: współwłaściciel

SKARBIŃSKA IZABELA BARBARA, rodzice: EUGENIUSZ KAZIMIERA, PESEL 62082410166

Zam. WYMYSŁOWO 106

SKARBIŃSKI ANDRZEJ PIOTR, rodzice: TADEUSZ STANISŁAWA, PESEL 58011802610

Zam. WYMYSŁOWO 106

DZIAŁKA: 573 jedn.ewid.: TRZEMESZNO - obszar wiejski arkusz mapy: 1

obręb (numer, nazwa): 0030, WYMYSŁOWO

Id dz.: 300309_5.0030.573

numer JR: G257 pow. działki: 4.5600

Użytki:

symbol: powierzchnia:
PsIV 0.3000
ŁIV 0.0500
RV 0.9700
RVI 1.3600
W 0.0200
K 1.8600

Dokumenty:

rodzaj: Księga wieczysta

sygnatura(numer): PO1G/00060788/0

WŁAŚCICIELE/WŁADAJĄCY działką: 573

UDZIAŁ: 1/1 grupa: 7.1 char. st. władania: właściciel

SURDYK TOMASZ, rodzice: EDMUND DANUTA, PESEL 68042606918

Zam. DŁUGA 6, 62-240 TRZEMESZNO

Powiatowy Urząd Dokumentacji
Geodezyjno-kartograficznej
w Bydgoszczy
za zgodności z operatem ewidencji gruntów



z up. Starosty Gnieźnieńskiego

Hanna Jesiulowska
p.o. Kierownik Ewidencji
Gruntów i Budynków

Zgodność z oryginałem stwierdza
ZUT - PROBUDIN

Bydgoszcz, dnia
.....
(Imię i nazwisko, podpis)

URZĄD MIASTA I GMINY Trzemeszno Data wydruku: 2012.10.31
Identyfikator terytorialny: 300309_5 - GMINA TRZEMESZNO

WYPIS Z REJESTRU GRUNTÓW z dnia 2012.10.31 (częściowy)

Obręb: 300309_5.0030 WYMYSŁOWO

Ident. jednostki rejestrowej: 300309_5.0030.G002

Podmiot/osoba władająca

Imiona rodziców

Sposób władania

Wielkość udziału Nr udziału

KRYSZTOFIK EDYTA GOŚLINOWO CZERNIEJEWSKA 18A

RYSZARD MIECZYŚLAWA właściciel

1/1

0001

Numer działki	Numer mapy	Numer księgi wieczystej	Położenie działki	Rodzaj użytków	Klasa	Powierzchnia w ha.	
						użytków	ogólna dz.
459/17		POIG/00055797/8	PRZEDMIEŚCIE	grunty orne	R	0.0187	0.1385
				grunty orne	R	0.1198	

Powierzchnia jednostki: 6.5838
Powierzchnia działek w wypisie: 0.1385

URZĄD MIASTA I GMINY Trzemeszno Data wydruku: 2012.10.31
Identyfikator terytorialny: 300309_5 - GMINA TRZEMESZNO

WYPIS Z REJESTRU GRUNTÓW z dnia 2012.10.31 (częściowy)

Obręb: 300309_5.0030 WYMYSŁOWO

Ident. jednostki rejestrowej: 300309_5.0030.G001

Podmiot/osoba władająca

Imiona rodziców

Sposób władania

Wielkość udziału Nr udziału

SKARB PAŃSTWA ZASÓB NIERUCHOMOŚCI SKARBU PAŃSTWA

właściciel

1/1

0001

Numer działki	Numer mapy	Numer księgi wieczystej	Położenie działki	Rodzaj użytków	Klasa	Powierzchnia w ha.	
						użytków	ogólna dz.
560				drogi	dr	0.0521	0.0642
					Br	0.0121	

Powierzchnia jednostki: 1.6719
Powierzchnia działek w wypisie: 0.0642

Zgodność z oryginałem stwierdza
ZUT - PROBUDIN

Bydgoszcz, dnia
.....
(Imię i nazwisko, podpis)

URZĄD MIASTA I GMINY Trzemeszno Data wydruku: 2012.10.31
Identyfikator terytorialny: 300309_5 - GMINA TRZEMESZNO

WYPIS Z REJESTRU GRUNTÓW z dnia 2012.10.31 (częściowy)

Obręb: 300309_5.0030 WYMYSŁOWO

Ident. jednostki rejestrowej: 300309_5.0030.G003

Podmiot/osoba władająca

Imiona rodziców	Sposób władania	Wielkość udziału	Nr udziału
	właściciel	1/1	0001
	wykonywanie prawa włas	1/1	0002

SKARB PAŃSTWA
GMINA TRZEMESZNO DROGI GMINNE TRZEMESZNO

Numer działki	Numer mapy	Numer księgi wieczyste	Położenie działki	Rodzaj użytków	Klasa	Powierzchnia w ha.	
						użytków	ogólna dz.
250		PO1G/00075684/9	drogi	dr		0.1900	0.1900
						Powierzchnia jednostki:	18.9000
						Powierzchnia działek w wypisie:	0.1900

URZĄD MIASTA I GMINY Trzemeszno Data wydruku: 2012.10.31
Identyfikator terytorialny: 300309_5 - GMINA TRZEMESZNO

WYPIS Z REJESTRU GRUNTÓW z dnia 2012.10.31 (częściowy)

Obręb: 300309_5.0030 WYMYSŁOWO

Ident. jednostki rejestrowej: 300309_5.0030.G003

Podmiot/osoba władająca

Imiona rodziców	Sposób władania	Wielkość udziału	Nr udziału
	właściciel	1/1	0001
	wykonywanie prawa włas	1/1	0002

SKARB PAŃSTWA
GMINA TRZEMESZNO DROGI GMINNE TRZEMESZNO

Numer działki	Numer mapy	Numer księgi wieczyste	Położenie działki	Rodzaj użytków	Klasa	Powierzchnia w ha.	
						użytków	ogólna dz.
214/1		PO1G/00075684/9	drogi	dr		0.6000	0.6000
						Powierzchnia jednostki:	18.9000
						Powierzchnia działek w wypisie:	0.6000

Zgodność z oryginałem stwierdza
ZUT - PROBUDIN

Bydgoszcz, dnia
.....
(Imię i nazwisko, podpis)

WYPIS Z REJESTRU GRUNTÓW z dnia 2012.10.30 (częściowy)

Obręb: 300309_5.0030 WYMYSŁOWO

Ident. jednostki rejestrowej: 300309_5.0030.G000

Podmiot/osoba władająca	Imiona rodziców	Sposób władania	Wielkość udziału	Nr udziału
ROBASZKIEWICZ DANUTA MARIA TRZEMESZNO FOLUSKA 4/2	WINCENTY BOLESŁAWA	współwłaściciel	1/4	0001
ROBASZKIEWICZ DANUTA MARIA TRZEMESZNO FOLUSKA 4/2	WINCENTY BOLESŁAWA	współwłaściciel	3/4	0002
ROBASZKIEWICZ ANDRZEJ TRZEMESZNO FOLUSKA 4/2	TEODOR ZOFIA	współwłaściciel	3/4	0002

Numer działki	Numer mapy	Numer księgi wieczystej	Położenie działki	Rodzaj użytków	Klasa	Powierzchnia w ha. użytków	ogólna dz.
169/5		48638		grunty orne	R R V	0.4878	0.4878
Powierzchnia jednostki:							0.4878
Powierzchnia działek w wypisie:							0.4878

WYPIS Z REJESTRU GRUNTÓW z dnia 2012.10.30 (częściowy)

Obręb: 300309_5.0030 WYMYSŁOWO

Ident. jednostki rejestrowej: 300309_5.0030.G001

Podmiot/osoba władająca	Imiona rodziców	Sposób władania	Wielkość udziału	Nr udziału
SKARB PAŃSTWA DYREKCJA OKRĘGOWA DRÓG PUBLICZNYCH		właściciel	1/1	0001

Numer działki	Numer mapy	Numer księgi wieczystej	Położenie działki	Rodzaj użytków	Klasa	Powierzchnia w ha. użytków	ogólna dz.
185/1			/05796/	drogi	dr	3.1100	3.1100
Powierzchnia jednostki:							3.1100
Powierzchnia działek w wypisie:							3.1100

WYPIS Z REJESTRU GRUNTÓW z dnia 2012.10.30 (częściowy)

Obręb: 300309_5.0030 WYMYSŁOWO

Ident. jednostki rejestrowej: 300309_5.0030.G003

Podmiot/osoba władająca	Imiona rodziców	Sposób władania	Wielkość udziału	Nr udziału
SKARB PAŃSTWA		właściciel	1/1	0001
GMINA TRZEMESZNO DROGI GMINNE TRZEMESZNO		wykonywanie prawa włas	1/1	0002

Numer działki	Numer mapy	Numer księgi wieczystej	Położenie działki	Rodzaj użytków	Klasa	Powierzchnia w ha. użytków	ogólna dz.
168		P01G/00075588/6		drogi	dr	0.8600	0.8600
Powierzchnia jednostki:							3.2000
Powierzchnia działek w wypisie:							0.8600

Zgodność z oryginałem stwierdza
ZUT - PROBUDIN

Bydgoszcz, dnia
(Imię i nazwisko, podpis)

URZĄD MIASTA I GMINY Trzemeszno Data wydruku: 2012.10.29
Identyfikator terytorialny: 300309_5 - GMINA TRZEMESZNO

WYPIS Z REJESTRU GRUNTÓW z dnia 2012.10.29 (częściowy)

Obręb: 300309_5.0030 WYMYSŁOWO

Ident. jednostki rejestrowej: 300309_5.0030.G003

Podmiot/osoba władająca

Imiona rodziców

Sposób władania

Wielkość udziału Nr udziału

HOŁOGA KATARZYNA
HOŁOGA WALDEMAR WYMYSŁOWO 21

ANDRZEJ MARIA
JÓZEF KRYSZYNA

właściciel
właściciel

1/1 0001
1/1 0001

Numer działki	Numer mapy	Numer księgi wieczystej	Położenie działki	Rodzaj użytków	Klasa			Powierzchnia w ha.	
					użytków [ogólna dz.]				
79/5		POIG/00071224/9		grunty orne grunty orne	R	R	V	0.2022	0.5003
					R	R	VI	0.2981	

Powierzchnia jednostki: 0.5003
Powierzchnia działek w wypisie: 0.5003

URZĄD MIASTA I GMINY Trzemeszno Data wydruku: 2012.10.29
Identyfikator terytorialny: 300309_5 - GMINA TRZEMESZNO

WYPIS Z REJESTRU GRUNTÓW z dnia 2012.10.29 (częściowy)

Obręb: 300309_5.0030 WYMYSŁOWO

Ident. jednostki rejestrowej: 300309_5.0030.G002

Podmiot/osoba władająca

Imiona rodziców

Sposób władania

Wielkość udziału Nr udziału

HOŁOGA AGNIESZKA
HOŁOGA MACIEJ WYMYSŁOWO 21

STANISŁAW BARBARA
JÓZEF KRYSZYNA

właściciel
właściciel

1/1 0001
1/1 0001

Numer działki	Numer mapy	Numer księgi wieczystej	Położenie działki	Rodzaj użytków	Klasa			Powierzchnia w ha.	
					użytków [ogólna dz.]				
79/1		POIG/00064991/4		grunty orne	R	R	V	0.1634	0.3014
					Br	R	IV	0.1380	

Powierzchnia jednostki: 0.3014
Powierzchnia działek w wypisie: 0.3014

Zgodność z oryginałem stwierdza
ZUT - PROBUDIN

Bydgoszcz, dnia
(Imię i nazwisko, podpis)

URZĄD MIASTA I GMINY Trzemeszno Data wydruku: 2012.10.31
Identyfikator terytorialny: 300309_5 - GMINA TRZEMESZNO

WYPIS Z REJESTRU GRUNTÓW z dnia 2012.10.31 (częściowy)

Obręb: 300309_5.0030 WYMYSŁOWO

Ident. jednostki rejestrowej: 300309_5.0030.G000

Podmiot/osoba władająca	Imiona rodziców	Sposób władania	Wielkość udziału	Nr udziału
HOŁOGA KRYSTYNA	WŁADYSŁAW MARIANNA	właściciel	1/1	0001
HOŁOGA JÓZEF WYMYSŁOWO 21	FRANCISZEK MARIA	właściciel	1/1	0001

Numer działki	Numer mapy	Numer księgi wieczyste	Położenie działki	Rodzaj użytków	Klasa	Powierzchnia w ha.	
						użytków	ogólna dz.
179/4		POIG/00048414/8		grunty orne	R R V Br	0.7635 0.1880	0.9515 0.1880

Powierzchnia jednostki: 0.9515
Powierzchnia działek w wypisie: 0.9515

Zgodność z oryginałem stwierdza:
ZUT - PROBUDIN

Bydgoszcz, dnia
.....
(Imię i nazwisko, podpis)

URZĄD MIASTA I GMINY Trzemeszno Data wydruku: 2012.12.12
Identyfikator terytorialny: 300309_5 - GMINA TRZEMESZNO

WYPIS Z REJESTRU GRUNTÓW z dnia 2012.12.12 (częściowy)

Obręb: 300309_5.0024 RUDKI

Ident. jednostki rejestrowej: 300309_5.0024.G000

Podmiot/osoba władająca

Imiona rodziców

Sposób władania

Wielkość udziału, Nr udziału

SKARB PAŃSTWA DYREKCJA OKRĘGOWA DRÓG PUBLICZNYCH

właściciel

1/1

0001

Numer działki	Numer mapy	Numer księgi wieczystej	Położenie działki	Rodzaj użytków	Klasa	Powierzchnia w ha.	
						użytków	ogólna dz.
117/1			drogi	dr		0.8700	0.8700

Powierzchnia jednostki: 2.8278
Powierzchnia działek w wypisie: 0.8700

Zgodność z oryginałem stwierdza
ZUT - PROBUDIN

Wygaszcza, dnia
.....
(imie i nazwisko, podpis)

URZĄD MIASTA I GMINY Trzemeszno Data wydruku: 2012.12.12
Identyfikator terytorialny: 300309_5 - GMINA TRZEMESZNO

WYPIS Z REJESTRU GRUNTÓW z dnia 2012.12.12 (częściowy)

Obręb: **300309_5.0024 RUDKI**

Ident. jednostki rejestrowej: **300309_5.0024.G000**

Podmiot/osoba władająca

Imiona rodziców

Sposób władania

Wielkość udziału Nr udziału

SKARB PAŃSTWA ZASÓB NIERUCHOMOŚCI SKARBU PAŃSTWA

właściciel

1/1

0001

Numer działki	Numer mapy	Numer księgi wieczystej	Położenie działki	Rodzaj użytków	Klasa	Powierzchnia w ha.	
						użytków	ogólna dz.
143		48709		drogi	dr	0.3433	0.3433
144		48709		drogi	dr	0.1845	0.1845

Powierzchnia jednostki: 1.7978
Powierzchnia działek w wypisie: 0.5278

-Środność z oryginałem stwierdza
ZUT - PROBUDIN

Bydgoszcz, dnia
.....
(imię i nazwisko, podpis)