





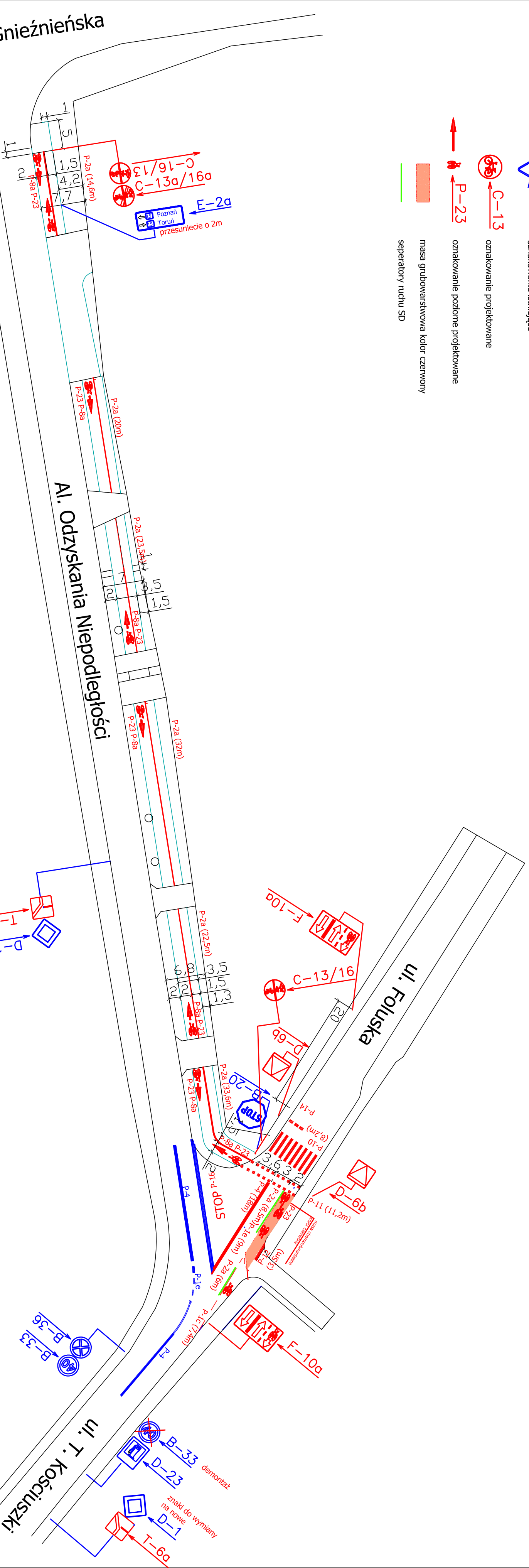


LEGENDA

-  oznakowanie istniejące
-  oznakowanie projektowane
-  oznakowanie poziome projektowane
-  oznakowanie poziome projektowane
-  masa grubowarstwowa kolor czerwony
-  seperatory ruchu SD



dk 15 - ul. Gnieźnieńska

Al. Odzyskania Niepodległości

ul. Foliuska

ul. T. Kościuski

SBD PROJEKT

60-161 Poznań, ul. Belchatowska 12

Urząd Miasta i Gminy
w Trzemesznie
ul. Dąbrowskiego 2
62-240 Trzemeszno

OBIEKT: "Modernizacja ciągów komunikacyjnych na terenie Trzemeszna"

RYSYNEK: Organizacja ruchu trasa rowerowa - Al. Niepodległości w Trzemesznie

STANOWISKO	IMIĘ I NAZWISKO	NR. UPRAW.	DATA	NR 2
PROJEKTANT	Włodzimierz Orzeł	2777/79/PW	07.2014	SKALA 1:500
				PODPIS