
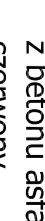
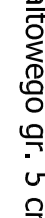
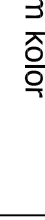



LEGENDA

-  ścieżka rowerowa o nawierzchni z betonu asfaltowego gr. 5 cm kolor czerny
-  chodnik o nawierzchni z betonu asfaltowego gr. 5 cm
-  chodnik istniejący z kostki betonowej nowa granit biała
-  obrzeża betonowe 8x30x100cm
-  krawężnik najazdowy 15x22x100cm krzewy do wycinki
- spadki projektowane
- 2%
- 115,00 m n. p. m. rzędne istniejące
- 115,00 m n. p. m. rzędne projektowane
- nowa lokalizacja lamp

bariera U-11a
 0+000,00-0+092,80
 0+229,28-0+326,98
 0+540,00-0+570,00

bariera stalowa ochronna istniejąca

SBD PROJEKT		Urząd Miasta i Gminy w Trzemesznie ul. Dąbrowskiego 2 62-240 Trzemeszno
OBJEKT:	60-161 Poznań, ul. Bełchatowska 12	62-240 Trzemeszno
RYSMIEK:	Plan sytuacyjny drogi przebiegającej przez teren	
STANOWISKO:	INIE I NAWISKO	
PROJEKTANT:	Mieszko Janiak	476/87/PW 09.20.14
		NR 6 SKALA 1:500