

MAPA SYTUACYJNO- WYSOKIŚCIOWA

Skala 1: 500

Nr KERG T306-1/2011
Nr Dz. Z. 3828/2011

Woj. wielkopolskie
Powiat gnieźnieński
Miasto Trzemeszno
Ark. 6 Obręb 3 Dz. wg zasięgu

Stan na dzień : 19.04.2011

ZASIĘG AKTUALIZACJI

WOLNO REPRODUKOWAĆ PO NANIESIENIU PROJEKTU

Nie wyklucza się istnienia w terenie innych urządzeń podziemnych, dla których brak było informacji branżowych i nie zostały odnotowane w czasie inwentaryzacji geodezyjnej aparaturą elektroniczną

Wszelkie trwałe obiekty budowlane podlegają wytyczeniu przez jednostki wykonawstwa geodezyjnego (Ustawa Kartograficzne Art.27 ust.2 pkt.2 Dz.U. Nr 20, oraz Ustawa z dnia 7.07.1994. Prawo Budowlane Art. 43 p.1 Dz.U Nr 89/94

Mapa niniejsza może służyć do celów projektowych

Starostwo Powiatowe w Gnieźnie
Powiatowy Ośrodek Dokumentacji
Geodezyjnej i Kartograficznej

W obszarze oznaczonym na rysunku numerem 1, potwierdzono w terenie aktualność treści mapy zasadniczej. Dokumenty potwierdzające aktualność mapy przyjęto do 2011 r.

1 - zrewidencjonowano pod nr T306-1/2011

Planując mapę, nie należy do celów inwentaryzacji projektować obiektów budowlanych, tymczasowych, przewidzianych do budowy, podlegających wycofaniu z inwentaryzacji powojennej, oraz urządzeń, przeznaczonych do wyłączenia prac geodezyjnych. Zgodnie z art. 12 ustawy z dnia 11.06.1994r. Prawo geodezyjne i kartograficzne (Dz.U. Nr 20, poz. 683)

z up. Starosty Gnieźnieńskiego
mgr inż. **PIOTR ZAWADZKI**
2011 r. 19.04.2011

PIOTR ZAWADZKI
Starzycki Geodeta

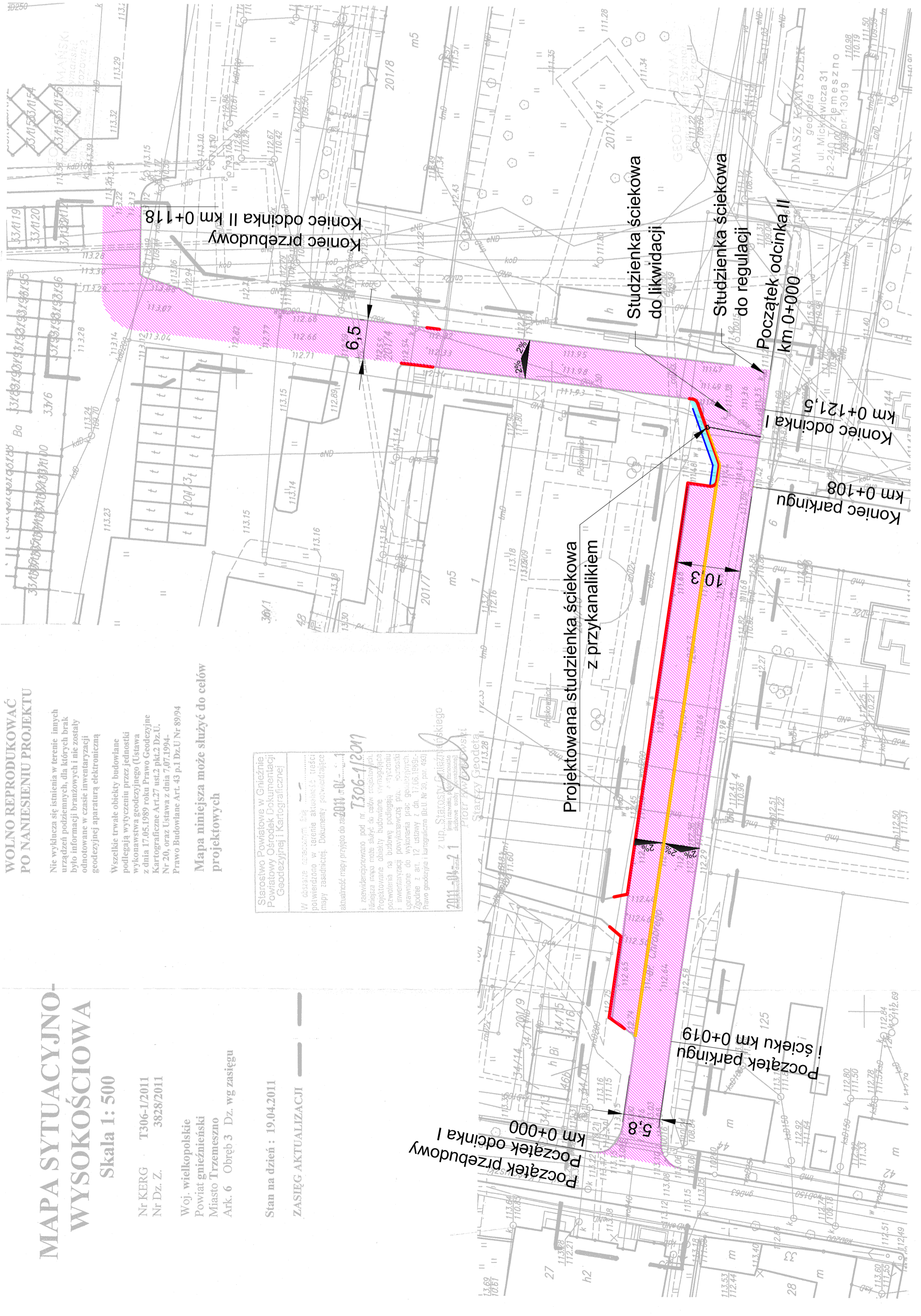
Początek przebudowy I odcinka km 0+000
Początek przebudowy II odcinka km 0+108
Początek parkingu I odcinka km 0+115
Początek parkingu II odcinka km 0+121,5
Koniec odcinka I km 0+108
Koniec odcinka II km 0+118
Koniec przebudowy II km 0+118

Projektowana studzienka ściekowa z przykanalikiem






Studzienka ściekowa do likwidacji

Studzienka ściekowa do regulacji

Początek odcinka II km 0+1000



LEGENDA:

-  Nawierzchnia jezdni z betonu asfaltowego
-  Nawierzchnia chodnika z kostki betonowej grub. 6 cm
-  Ściek z kostki betonowej grub. 8 cm
-  Krawężnik betonowy o wym. 15x30 cm
-  Obrzeże betonowe o wym. 6x20 cm

PROJEKT BUDOWLANO - WYKONAWCZY	
Nazwa Inwestycji:	Przebudowa ulicy Bolesława Chrobrego w Trzemesznie
Inwestor:	Gmina Trzemeszno ul. H. Dąbrowskiego 2 62-240 Trzemeszno
Skala:	1:500
Data opracowania: kwiecień 2011	Opracował: mgr Albert Goździński upr. bud. nr KUP/0040/OHOD/05
Plan sytuacyjny	
Projektował: mgr inż. Jerzy Nadoliński upr. bud. nr 233/66	Zał: 3