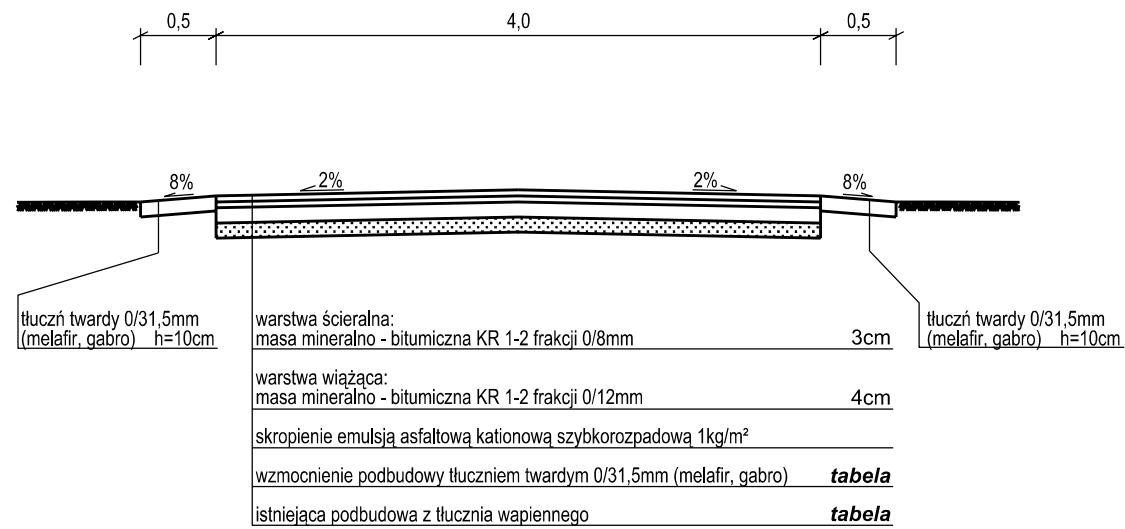
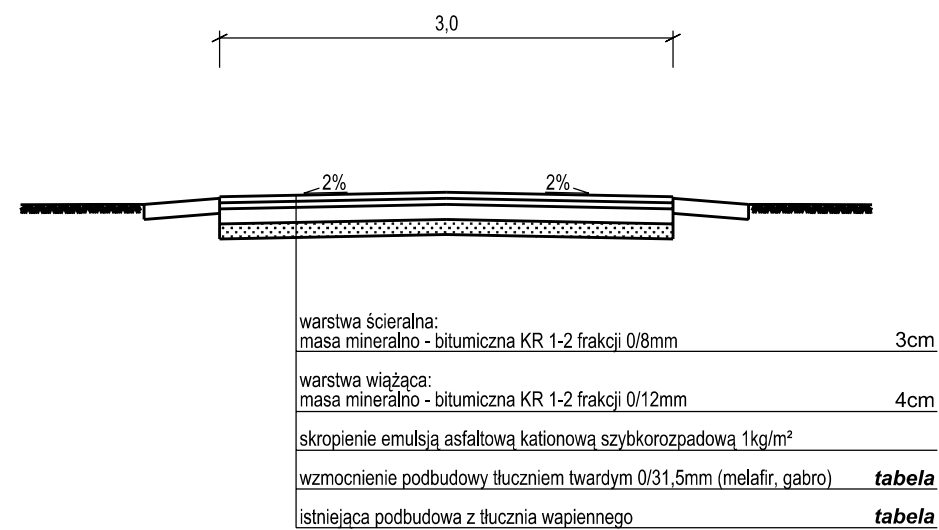


I - I Etap I km 0+000,00 - 0+900,00



II - II Etap I km 0+900,00 - 1+450,00



III - III Etap II km 1+450,00 - 2+825,00

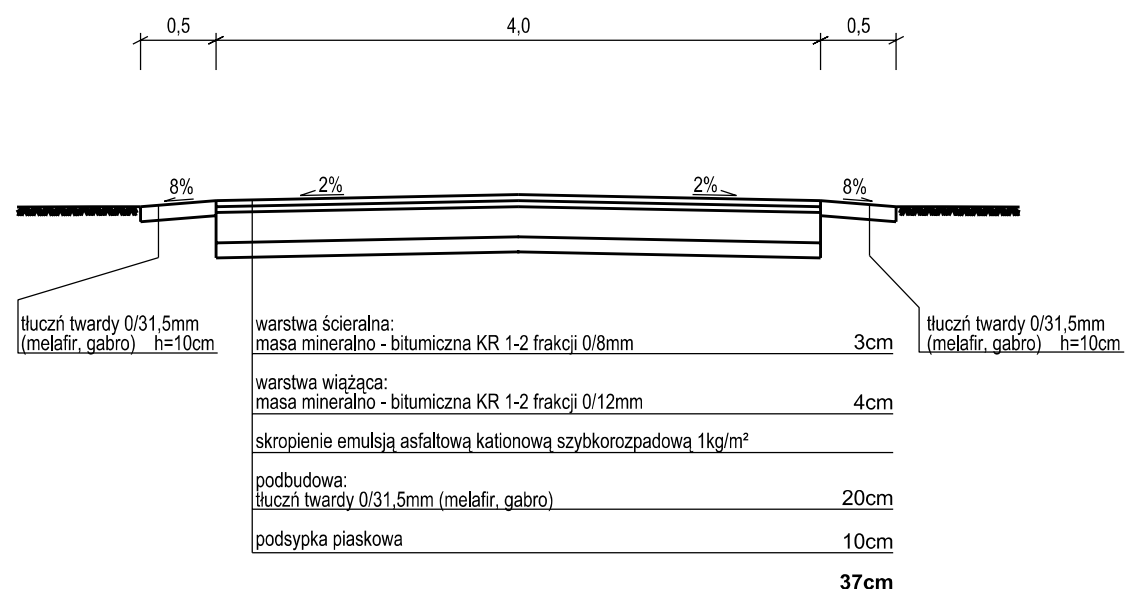


TABELA PROJEKTOWANYCH WZMOCNIEŃ PODBUDOWY

LP	km	istniejąca podbudowa	projektowane wzmocnienie
1	0+000,00 - 0+150,00	20 cm	km 0+000,00 - 0+150,00 wzmocnienie podbudowy h=10cm
2	0+150,00 - 0+250,00	7 cm	km 0+150,00 - 0+550,00 wzmocnienie podbudowy h=15cm
3	0+250,00 - 0+350,00	8 cm	
4	0+350,00 - 0+550,00	8 cm	
5	0+550,00 - 0+650,00	10 cm	km 0+550,00 - 0+850,00 wzmocnienie podbudowy h=10cm
6	0+650,00 - 0+750,00	15 cm	
7	0+750,00 - 0+850,00	9 cm	
8	0+850,00 - 0+950,00	16 cm	km 0+850,00 - 1+050,00 wzmocnienie podbudowy h=5cm
9	0+950,00 - 1+050,00	17 cm	
10	1+050,00 - 1+150,00	10 cm	km 1+050,00 - 1+450,00 wzmocnienie podbudowy h=10cm
11	1+150,00 - 1+250,00	5 cm	
12	1+250,00 - 1+350,00	15 cm	
13	1+350,00 - 1+450,00	10 cm	
km 1+450,00 - 2+825,00 droga gruntowa bez wzmocnienia - nowa podbudowa			

Biuro Inżynieryjno - Techniczne
"K I E R"
62-200 Gniezno Os. Wł. Łokietka 18/5
tel. (061) 426 64 78 lub 0 507 172 128
NIP 784-125-99-64 REGON 634460624

Inwestor
Gmina Trzemeszno
ul. Gen. H. Dąbrowskiego 4
62-240 Trzemeszno

OBIEKT: Przebudowa drogi gminnej w miejscowości Szydłowo,
Gmina Trzemeszno.

RYSUNEK: Przekroje normalne. Nr 3

STANOWISKO	IMIĘ I NAZWISKO	Nr UPR.	DATA	PODPIS	
Kier. projektu	mgr inż. Mieczysław Łebedyński	164/88/PW	XI 2009		
Projektant	mgr inż. Mariusz Tomczak	WKP/0247/ POOD/07	XI 2009		
Asystent proj.	Janusz Łebedyński		XI 2009		
BRANŻA	STADIUM	ROK OPR.	NR ZLEC.	SKALA	EGZEMPLARZ
Drogowa	DP	XI 2009		1: 50	