

Załącznik Nr 2
do uchwały Nr LXIX/456./2010
Rady Miejskiej w Trzemesznie
z dnia 15.10. 2010 r.



PLAN ODNOWY MIEJSCOWOŚCI MIJANOWO



Gmina Trzemeszno
Powiat Gnieźnieński
Województwo Wielkopolskie

SPIS TREŚCI

WSTĘP	3
I. ANALIZA ZASOBÓW SOŁECTWA	
1. Charakterystyka ogólna sołectwa Mijanowo	5
2. Z kart historii	6
3. Zasoby sołectwa	7
II. OCENA AKTUALNEJ SYTUACJI WSI	9
III. ANALIZA SWOT	12
IV. WIZJA ROZWOJU NASZEJ WSI	13
1. Opis i charakterystyka obszarów o szczególnym znaczeniu dla zaspokojenia potrzeb mieszkańców, sprzyjających nawiązywaniu kontaktów społecznych, ze względu na ich położenie oraz cechy funkcjonalno-przestrzenne	14
V. ARKUSZ PLANOWANIA	15
VI. KTÓTKOTERMINOWY PLAN ODNOWY WSI	17

WSTĘP

Z momentem wejścia Polski w struktury Unii Europejskiej przed obszarami wiejskimi stało się wiele wyzwań i mogą one liczyć na wsparcie finansowe między innymi właśnie z funduszy unijnych. Odnowa wsi jest formą rozwoju obszarów wiejskich, która zakłada aktywne uczestnictwo jej mieszkańców mające na celu przeobrażenie jej dotychczasowego oblicza. Odnowa wsi w wielu przypadkach jest odpowiedzią na pogłębiające się patologie społeczne i marginalizację środowiska wiejskiego, a także na zaniechanie działań, które pchałyby ją w kierunku postępu cywilizacyjnego.

Celem Planu Odnowy Miejscowości Mijanowo jest odtworzenie atrakcyjności wsi jako miejsca zamieszkania. Zależy nam by przeprowadzone w ten sposób zmiany były przeprowadzone w sposób jawny i popierany przez wszystkich mieszkańców. Jest to szczególnie ważne w dzisiejszej sytuacji, gdy miasta oferują alternatywę zamieszkania

w sposób bardziej atrakcyjny niż wieś, a rolnictwo traci swą atrakcyjność jako źródło utrzymania. Prowadzi to przede wszystkim do migracji młodych ludzi, szczególnie tych lepiej wykształconych ze wsi do miasta.

Idea odnowy wsi przekonuje, że ożywiona kulturowo wieś zyska na atrakcyjności jako miejsce zamieszkania, pracy oraz jako miejsce interesujące turystycznie. Zapewni to również podniesienie standardu życia lokalnej społeczności i doprowadzi do poprawy warunków estetycznych w więzi społeczności i doprowadzi do poprawy warunków estetycznych i więzi społecznych.

Plan Odnowy Miejscowości Mijanowo obejmuje swoim zasięgiem obszar tej miejscowości. Niniejsze opracowanie zawiera charakterystykę miejscowości, inwentaryzację zasobów służącą ujęciu stanu rzeczywistego, analizę SWOT czyli mocne i słabe strony miejscowości, planowane kierunki rozwoju, przedsięwzięcia wraz z szacunkowym kosztorysem i harmonogramem działań.

Projekt wprowadzonych do planu zadań powstał w oparciu o wytyczne środowiska lokalnego i konsultacje społeczne, które zostały zebrane na podstawie anonimowych ankiet.

W dniu 17.XI.2008r Rada Sołecka w Mijanowie podjęła decyzję o przystąpieniu do „Programu Odnowy Obszarów Wiejskich”. Na zebraniu wiejskim wybrano grupę opracowującą „Plan Odnowy Miejscowości Mijanowo na lata 2007-2013”.

Wytypowano osoby:

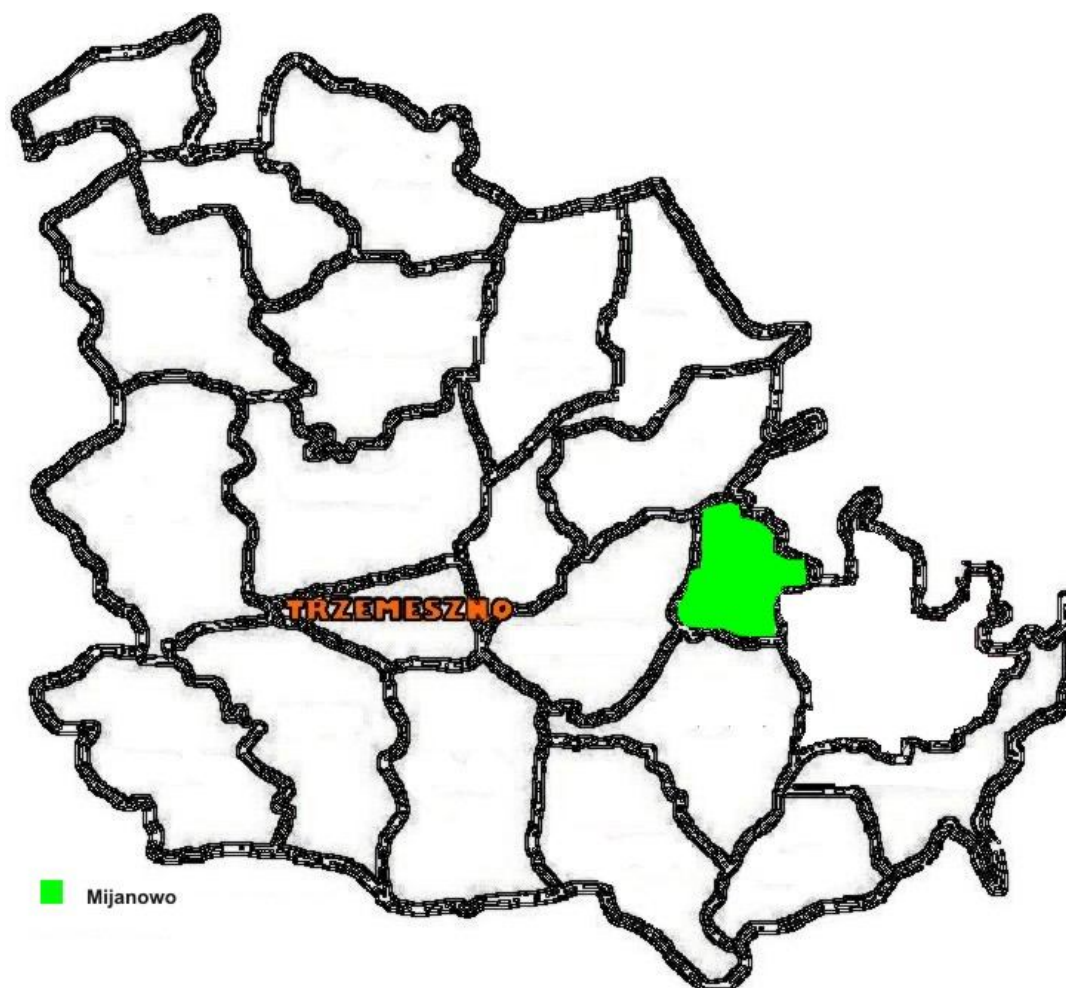
- Wioletta Cieślicka
- Czesława Jaskulska
- Alicja Sobczak
- Stefania Michalak
- Marian Jatczak
- Kazimierz Chudaś

Grupa wytypowała spośród siebie **Wiolettę Cieślicką** jako lidera grupy.

I. ANALIZA ZASOBÓW SOŁECTWA

1. Charakterystyka ogólna sołectwa Mijanowo

Sołectwo Mijanowo położone jest we wschodniej części gminy Trzemeszno, w województwie wielkopolskim. Sąsiaduje z sołectwami: Lubiń, Popielewo, Trzemżał, Szydłowo (gm. Trzemeszno) oraz Wylatowo (gm. Mogilno, woj. Kujawsko-pomorskie).



Rys. 1 Gmina Trzemeszno

W skład sołectwa wchodzi tylko wieś Mijanowo. Pod względem liczby ludności i zajmowanego obszaru jest ono jednym z najmniejszych na terenie gminy, obecnie zamieszkuje je 105 mieszkańców.

Mijanowo to miejscowość położona w równinnym, bezleśnym terenie skąd widać zabudowania sąsiednich sołectw. Mieszkańcy wsi zajmują się głównie uprawą ziemi oraz hodowlą trzody chlewnej. Zabudowania miejscowości zlokalizowane są na odcinku około 1300 metrów po obu stronach asfaltowej drogi do Trzemżala.



Rys. 2 Mapa Mijanowo

Źródło: www.zumi.pl

2. Z kart historii

Wieś Mijanowo powstała prawdopodobnie 200 lat temu. Początkowo leżała na terenie lasów gnieźnieńskich pod nazwą Krzyżówka. Rolnicy mieszkający w tej wsi płacili podatek do parafii Kamieniec. Ponieważ ziemie były bardzo słabe podjęto decyzję o przeniesieniu całej wsi na tereny bardziej urodzajne (choć obsadzone lasem). Po miejscowość zmieniła nazwę na MIJANOWO (MIJA-od mijania miejscowości, NOWO- od budowania od nowa zagród i domostw).



Rys. 3 *Źródło: archiwum Urzędu Miasta i Gminy Trzemeszno*

Pod koniec lat 80-tych XX wieku wieś Mijanowo na wniosek mieszkańców została wyłączona ze sołectwa Popielewo i stała się samodzielnym sołectwem.

3. Zasoby sołectwa

Analizując zasoby naszego sołectwa można stwierdzić, iż największe znaczenie mają grunty orne stanowiące 219 z 233 ha powierzchni wsi. Mijanowo otoczone jest jeziorami: popielowskim i szydłowskim.



Rys. 4 *Malownicze widoki jezioro popielewskie znajdujące się w pobliżu Mijanowa*
Źródło: archiwum Urzędu Miasta i Gminy Trzemeszno

Na pograniczu sołectwa wyznaczone są trzy szlaki rowerowe (trasa rowerowa Jerzego Waldorffa, trasa rowerowa dookoła gminy

i trasa rowerowa Michała Kosmowskiego) co może być podbudową bazy agroturystycznej.

Jedną z tradycji pielęgnowanych przez mieszkańców jest odprawianie nabożeństw majowych przy figurze stojącej na początku wsi, a także nabożeństw czerwcowych przy krzyżu stojącym na końcu wsi.



Miejsce pod budowę świetlicy wiejskiej

Źródło: archiwum Urzędu Miasta i Gminy Trzemeszno

We wsi działa Koło Gospodyń Wiejskich kultywujące spotkania z okazji „Dnia Kobiet”. Spotkania te odbywają się zawsze w mieszkaniu którejś z członkiń koła (co roku u innej). Ponadto sołectwo bierze czynny udział w Święcie Plonów- Dożynkach gminnych (w roku 2008 zajęło IV/XXI miejsce w wieloboju sołectw).

W Mijanowie znajduje się działka przygotowana pod budowę świetlicy wiejskiej, której bardzo brakuje mieszkańcom.

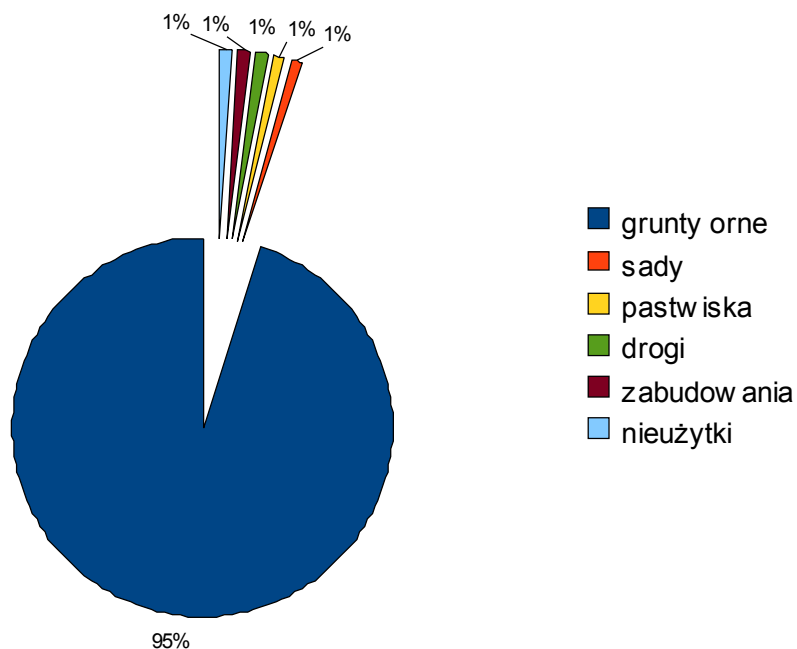
II. OCENA AKTUALNEJ SYTUACJI WSI

Mijanowo to wieś o zwartej zabudowie. Domostwa i obejścia są zadbane i czyste. Przez wieś przebiega szosa asfaltowa. Rolnictwo we wsi jest dobrze rozwinięte.

Struktura gruntów przedstawia się następująco:

Powierzchnia ogółem:	233ha
grunty orne:	219ha
sady:	3ha
pastwiska:	3ha
drogi:	3ha
zabudowania:	3ha
nieużytki:	2ha

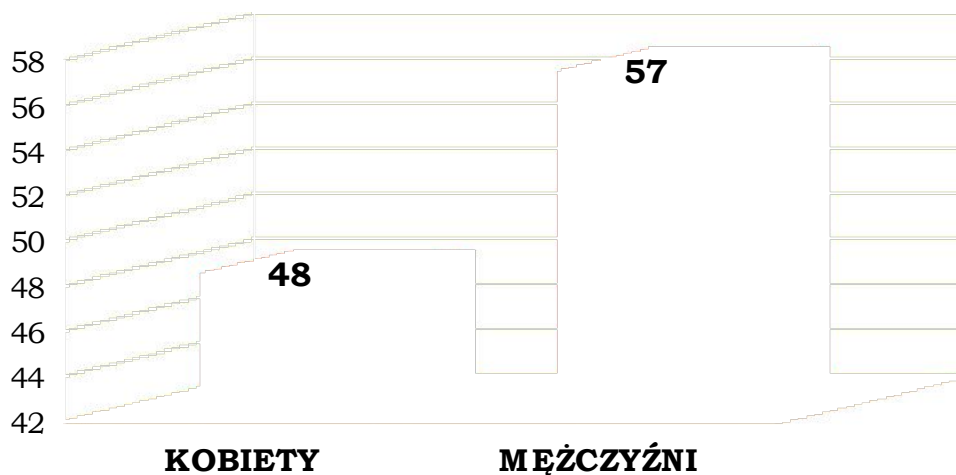
Gospodarstwa w Mijanowie są gospodarstwami prowadzonymi przez młodych rolników. Uprawa roli to ich główne źródło utrzymania .



Rys. 5 Rodzaje gruntów oraz ich procentowa powierzchnia

W chwili obecnej znaczną część mieszkańców stanowią dzieci i młodzież szkolna (5-18lat 20/105 osób).

Rys. 6 Liczba ludności Mijanowo z podziałem na płeć



Do tradycji pielęgowanych przez mieszkańców należą nabożeństwa majowe i czerwcowe przy figurze Matki Bożej i Krzyżu, spotkania z okazji Dnia Kobiet i udział w dożynkach gminnych.



Rys. 7 Miejsca kultu religijnego na terenie wsi Mijanowo

Źródło: archiwum Urzędu Miasta i Gminy Trzemeszno

Mieszkańcom najbardziej doskwiera brak świetlicy wiejskiej. Posiadanie takiego miejsca bardzo pomogłoby zintegrować wieś. Świetlica byłaby miejscem spotkań

dzieci i młodzieży na różnego rodzaju turniejach, konkursach i imprezach okolicznościowych. Natomiast dorośli znaleźliby miejsce na szkolenia dotyczące uprawy roli i hodowli zwierząt, wieczorki taneczne, zebrania wiejskie i Koła Gospodyń. Ułatwiłoby też organizację udziału w różnych imprezach okolicznościowych organizowanych przez Urząd Miasta i Gminy .



Rys. 8 Źródło: archiwum Urzędu Miasta i Gminy Trzemeszno

III. ANALIZA SWOT

SILNE STRONY	SŁABE STRONY
<ul style="list-style-type: none"> • Korzystne walory przyrodnicze krajobrazowe • Zwarta zabudowa wsi • Dbłość mieszkańców wsi o teren wokół zagród • Poszanowanie dla obiektów użyteczności publicznej (nie zniszczone kilkuletnie wiaty autobusowe) • młodzi mieszkańcy wsi • czynny udział w imprezach okolicznościowych • dobra współpraca z Urzędem Miasta i Gminy 	<ul style="list-style-type: none"> • Brak świetlicy wiejskiej • Brak placu zabaw dla dzieci • Brak boiska sportowego • Brak utwardzonej drogi powiatowej łączącej Mijanowo z Wylatowem • Brak utwardzonej drogi – łącznika dróg powiatowych Popielewo-Krzyżownica, Mijanowo-Krzyżownica • Brak chodnika dla pieszych • Brak gniazd do segregacji odpadów • Brak koszy na przystankach autobusowych

SZANSE	ZAGROŻENIA
<p>Rozwój turystyki i agroturystyki.</p> <p>Rozwój małych i średnich przedsiębiorstw.</p> <p>Poprawa warunków życia i pracy rolników.</p> <p>Możliwość skorzystania ze środków z Unii Europejskiej.</p>	<p>Konkurencyjność sąsiednich miejscowości.</p> <p>Brak możliwości finansowych na realizację inwestycji infrastrukturalnych i programów rozwojowych.</p> <p>Brak ożywienia gospodarczego skutkującego nowymi miejscami pracy i rozwojem lokalnym.</p> <p>Zniechęcenie społeczeństwa.</p>

IV. WIZJA ROZWOJU NASZEJ WSI

Mijanowo to mała miejscowość, ale nie pozbawiona uroków krajobrazowych. Naszym marzeniem jest, aby sołectwo Mijanowo było sołectwem, w którym można organizować imprezy kulturalne w budynku do tego celu przeznaczonym. Organizowanie imprez sportowych dla dzieci, młodzieży dorosłych byłoby prostsze, gdybyśmy mieli boisko sportowe. Utwardzenie drogi powiatowej Mijanowo-Krzyżownica ułatwiłoby dojazd do pobliskiego Mogilna. Utworzenie gniazd do segregacji odpadów zmobilizowałoby mieszkańców do wykonywania tych czynności, a przez to do dbania o środowisko.



1. Opis i charakterystyka obszarów o szczególnym znaczeniu dla zaspokojenia potrzeb mieszkańców, sprzyjających nawiązywaniu kontaktów społecznych, ze względu na ich położenie oraz cechy funkcjonalno-przestrzenne.

Miejscem o szczególnym znaczeniu dla zaspokojenia potrzeb mieszkańców miejscowości Mijanowo, które sprzyja nawiązywaniu kontaktów społecznych będzie budynek świetlicy wiejskiej.

Świetlica mieścić się będzie w centralnej części wsi, w bezpośrednim sąsiedztwie gospodarstw rolnych. W m. Mijanowo brakuje budynków użyteczności publicznej min. sklepu, szkoły, dlatego też świetlica wiejska będzie najważniejszym miejscem dla lokalnej społeczności. To tutaj odbywać się będą zebrania wiejskie, narady mieszkańców z sołtysem i radą sołecką. Skorzystać z niej będą mogły również dzieci i młodzież, organizując zabawy, turnieje sportowe, kółka zainteresowań, bale, pólkolonie w sezonie letnim i zimowym. Swoją działalność poszerzać będzie mogło stowarzyszenie Koła Gospodyń Wiejskich prowadząc zajęcia z rękodzielnictwa i haftu, jak również będą miały możliwość wspólnego przygotowywania wieńca dożynkowego oraz stroików na święta.

Podsumowując – najważniejszym efektem powstania świetlicy będzie przede wszystkim integracja i zbliżenie mieszkańców, co sprzyja nawiązywaniu kontaktów międzyludzkich.

PRIORYTET 1

ŚWIETLICA WIEJSKA NASZYM OGNIWEM INTEGRACJI

Cel :

Stworzenie miejsca spotkań kulturalnych

Projekty:

1. Budowa świetlicy wiejskiej
2. Zakup wyposażenia do świetlicy wiejskiej

PRIORYTET 2

ESTETYKA WSI

Cel:

Zagospodarowanie terenu wokół pobudowanej świetlicy

Cel:

Poprawa wizerunku wsi

Projekty:

1. Plac zabaw dla dzieci
2. Posadzenie drzewek ozdobnych przy świetlicy
3. Przygotowanie miejsc parkingowych przed świetlicą

Projekty:

1. wybudowanie chodnika dla pieszych .
2. posadzenie drzew i krzewów ozdobnych przy chodniku

Cel:

Czystość i segregacja odpadów

Cel:

Sport i rekreacja

Projekty:

1. Utworzenie gniazd na segregację odpadów.
2. Postawienie koszy na odpady na przystankach autobusowych

Projekty:

1. Pozyskanie terenu na boisko sportowe.
2. Utworzenie boiska sportowego.

PRIORYTET 3

ODPOWIEDNI STAN DRÓG W SOŁECTWIE

Cel:

Dobra łączność komunikacyjna z sąsiednim województwem i wewnątrz gminy

Projekty:

1. Utwardzenie drogi powiatowej Mijanowo-Krzyżownica
2. Utwardzenie drogi gminnej (łącznika)

Hierarchia ważności	Co chcemy zrobić?	W jakim okresie?	Planowany koszt inwestycji (przybliżony)	Źródła pozyskania funduszy
1	Wybudowanie świetlicy wiejskiej	2009-2011	400.000,00	Budżet gminy
2	Zakup wyposażenia do świetlicy	2011-2012	40.000,00	Budżet gminy
3	Zagospodarowanie terenu wokół świetlicy(plac zabaw dla dzieci , posadzenie drzewek , parking)	2013	50.000,00	Budżet gminy
4	Utwardzenie drogi gminnej (łącznika) dróg powiatowych Popielewo-Krzyżownica , Mijanowo-Krzyżownica	2013	700.000,00	Budżet gminy
5	Utwardzenie drogi powiatowej Mijanowo-Krzyżownica	2009-2014r.	1.000.000,00	Budżet gminy
6	Utworzenie boiska	2015r.	30.000,00	Budżet gminy

	sportowego			
7	Wybudowanie chodnik ai posadzenie przy nim drzewek	2016r.	300.000,00	Budżet gminy