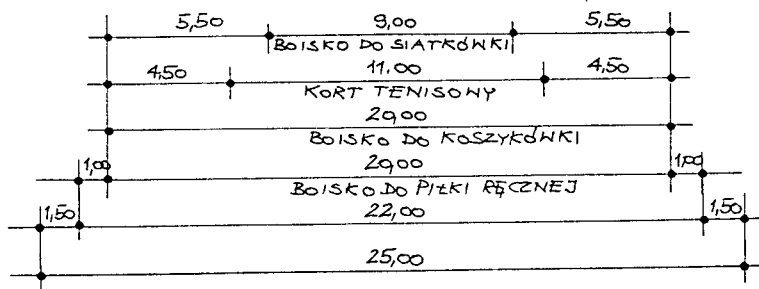
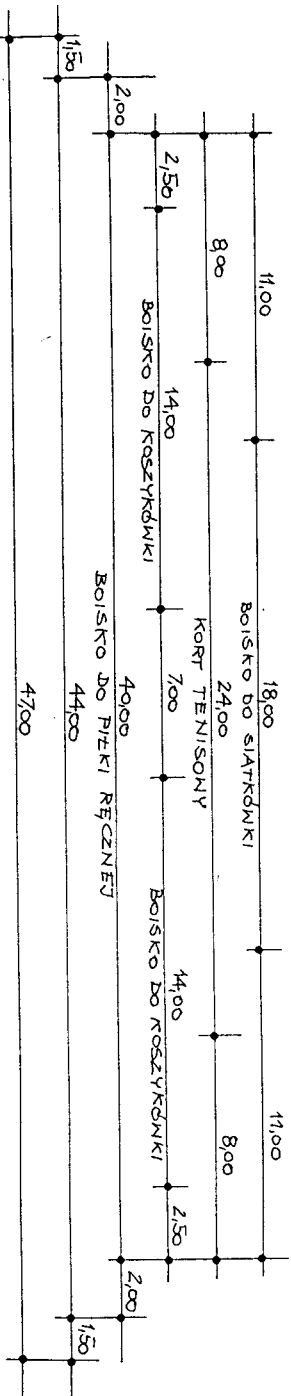
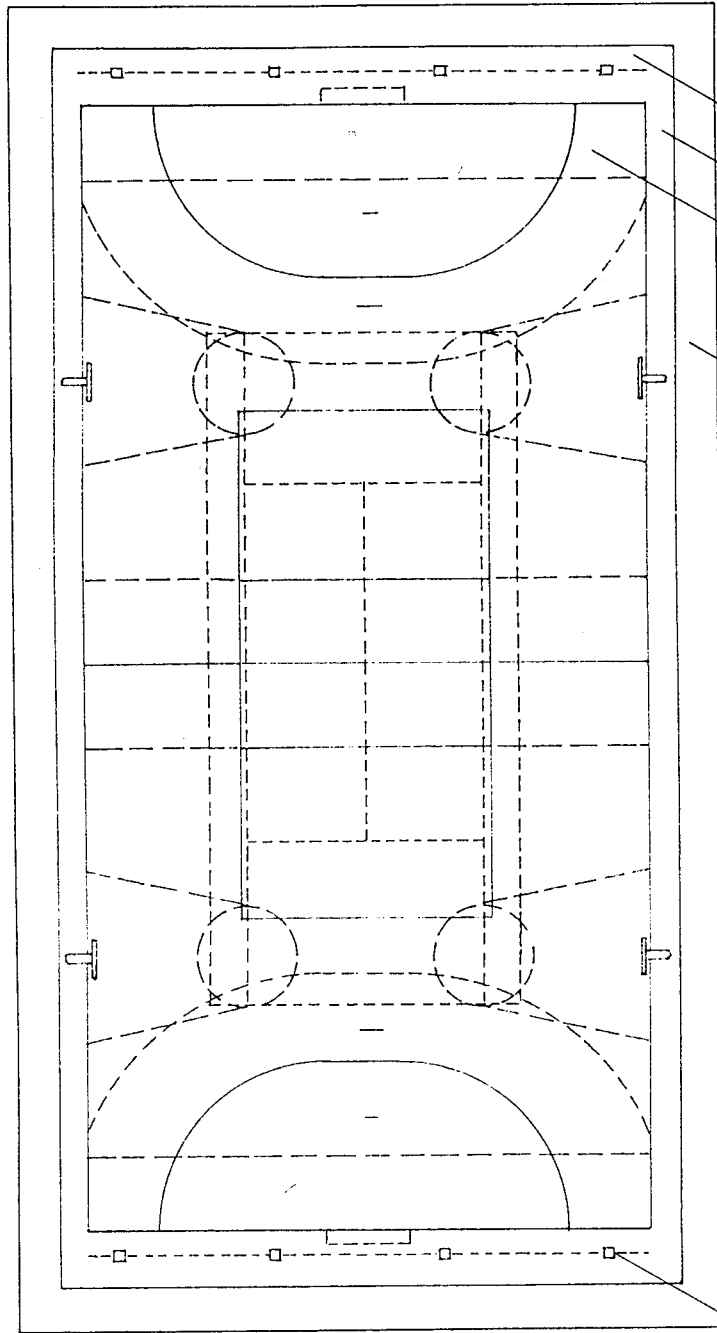


SCHEMAT UKŁADU BOISK 1:250

SZTUCZNA TRAWA O WYSOKOŚCI 15cm ZASYPANA PIASKIEM KWARCOWYM

KOSZKA BRUKOWA GR. 6cm TYPU "POZ-BRUK" - PAS SZEROKOŚCI 1,5m

PIEKOCHEWYTY



BUDOWA BOISKA WIELOFUNKCYJNEGO			
INWESTOR	URZĄD MIASTA I GMINY W TRZEMESZNI UL. GEN. H. DĄBROWSKIEGO 2, 62-240 TRZEMESZNO		
LOKALIZACJA	KRUCHOWO, DZ. NR 191/3 GMINA TRZEMESZNO		
PRZEDMIOT	SCHEMAT UKŁADU BOISK	RYS.	SKALA
AUTOR	TECH. BUD. IRENEUSZ BRZEZIŃSKI	1	1:250

MAPA ZASADNICZA

skala 1:500
(powstała przez powiększenie mapy w skali 1:1000)

Województwo: wielkopolskie
Powiat: gnieźnieński
Gmina: Trzemeszno
Obręb: Kruchowo
Sekcja 364.413.231, 364.413.183
Ark. m. ewid. 2 dz. 191/3
Stan na dzień 15.01.2010
KERG 911-2/2010
Zakres pomiaru

Zastrzeżenie: Zastrzeżenie się, że opracowana mapa może nie zawierać pełnej informacji o przebiegu urządzeń podziemnych, których w wyniku braku danych z instytucji branżowych oraz stosowanych metod pomiaru ujawnienie jest niemożliwe

Wszelkie inne obiekty budowlane podlegają wytyczeniu przez jednostki wykonawstwa geodezyjnego / Ustawa z dnia 17.05.1989
- Prawo Geodezyjne i kartograficzne
Art. 27 ust. 2 pkt 2 Dz. U. z 2005r.
Nr 240, poz. 2027 z późn. zm.
i Art. 43 pkt 1 Ustawy z 07.07.1994r.
Pravo Budowlane Dz. U. Nr 12, poz. 63 z późn.

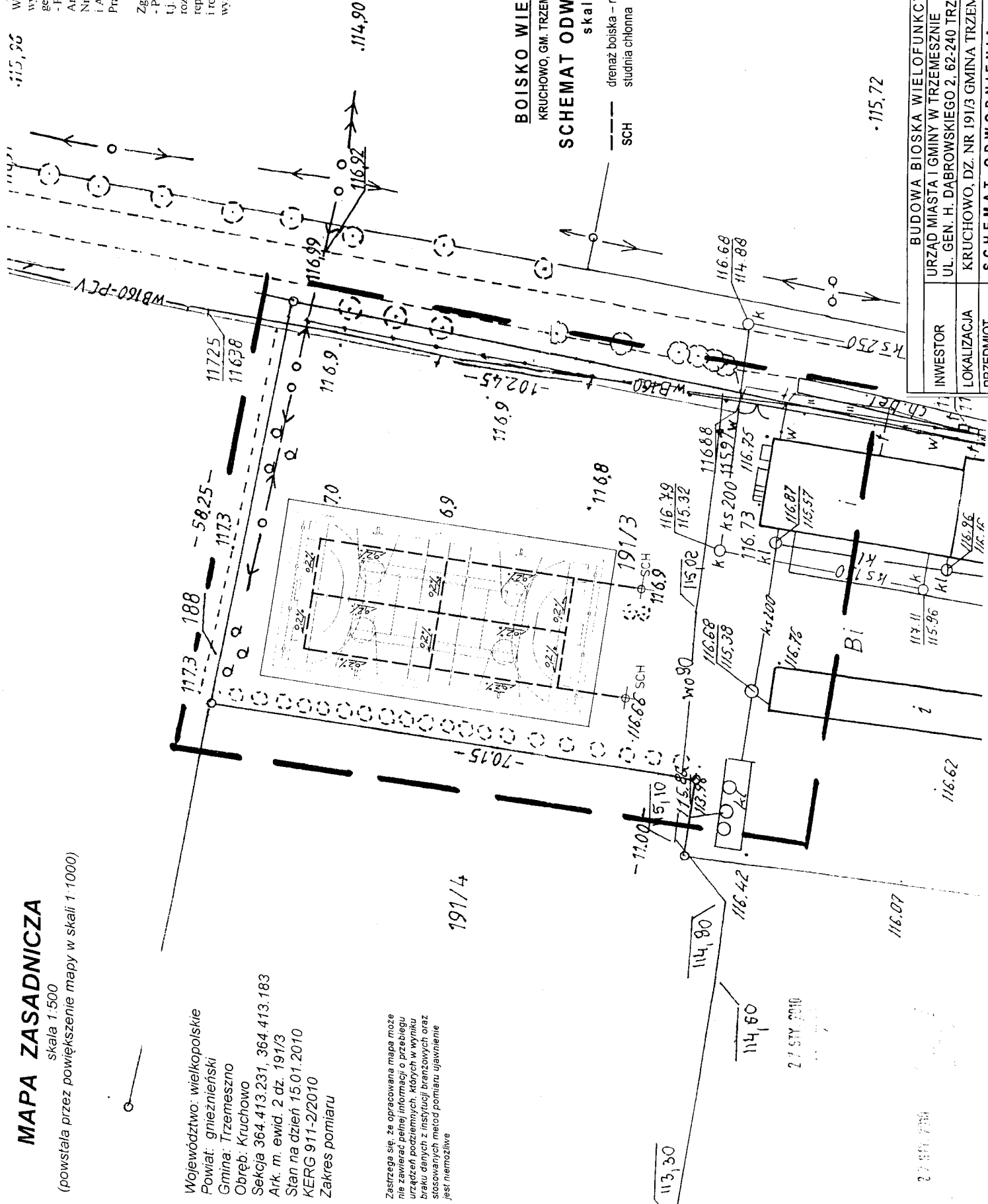
Zgodnie z Art. 18 ustawy z dnia 17.05.1989r.
- Prawo Geodezyjne i Kartograficzne
t.j. Dz. U. 2005r. Nr 240, poz. 2027, ze zm.
rozporządzenie, rozporządzenie oraz
reproduktowanie w celu rozpowszechniania
i rozprowadzania niniejszej mapy
wymaga zezwolenia Starosty Gnieźnieńskiego

GEOAGIS
USŁUGI GEODEZYJNO-INFORMACYJNE
AGNIESZKA ALEJSKA
62-200 GOSLIMOWO, OS. LESZKA BIAŁEGO 1
TEL. 691 592 360, 607 592 369
NIP 784-131-1854 REG. 300451319

GEODETA UPRAWNIONY
mgr inż. Jarosław Zwiernik
nr upr. zawbd. 19626

BOISKO WIELOFUNKCYJNE KRUCHOWO, GM. TRZEMESZNO, DZ. NR 191/3, ARK.2. SCHEMAT ODWODNIENIA BOISKA skala 1:500

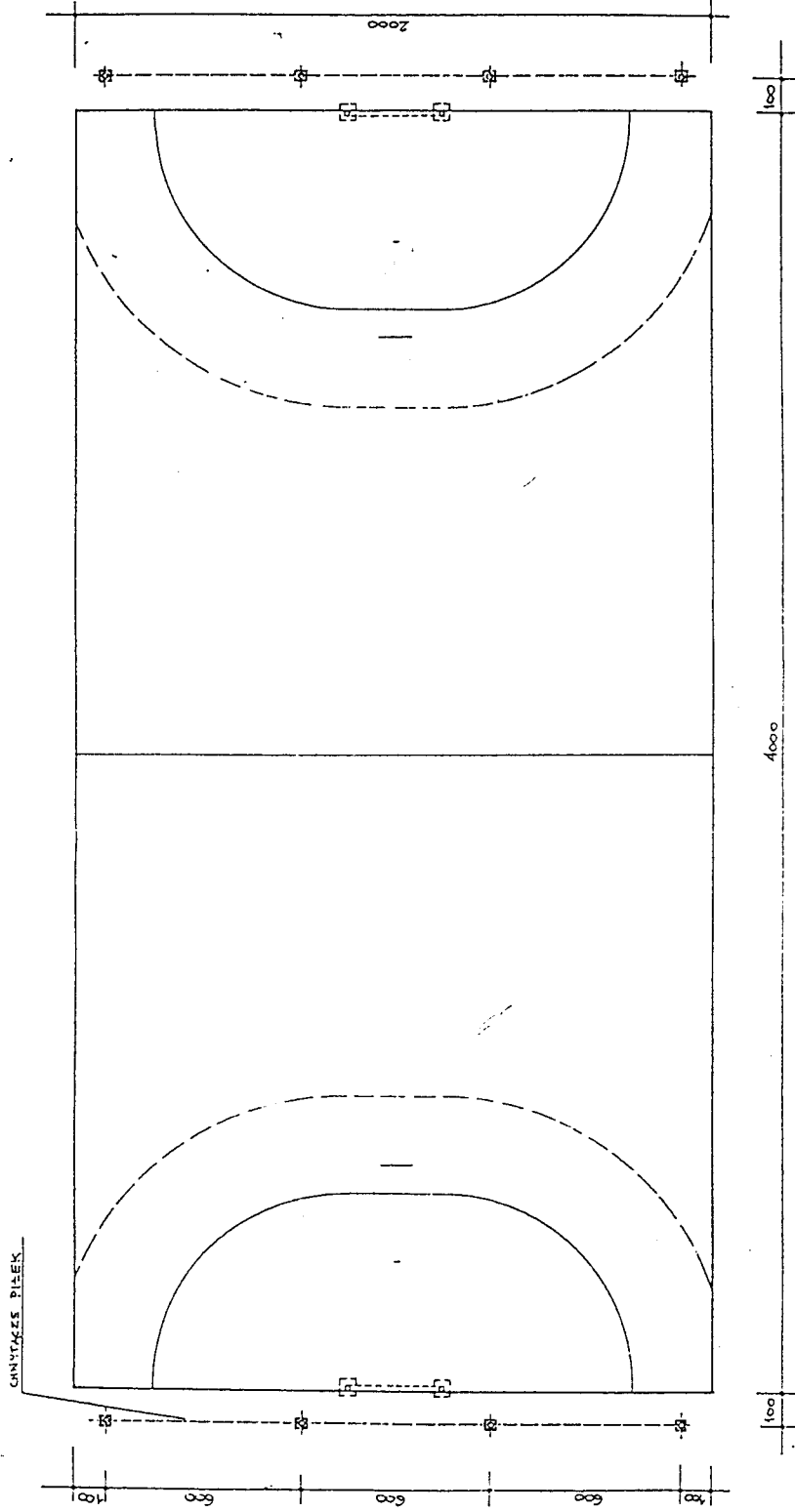
--- drenaż boiska – rury drenazowe Ø100
SCH studnia chłonna



BUDOWA BOISKA WIELOFUNKCYJNEGO	
INWESTOR	URZĄD MIASTA I GMINY W TRZEMESZNO UL. GEN. H. DĄBROWSKIEGO 2, 62-240 TRZEMESZNO
LOKALIZACJA	KRUCHOWO, DZ. NR 191/3 GMINA TRZEMESZNO
PRZEDMIOT	SCHEMAT ODWODNIENIA
AUTOR	TECH. BUD. IRENEUSZ BRZEZIŃSKI
RYS.	SKALA
2	1:500

BOISKO DO PIŁKI RĘCZNEJ 1:150

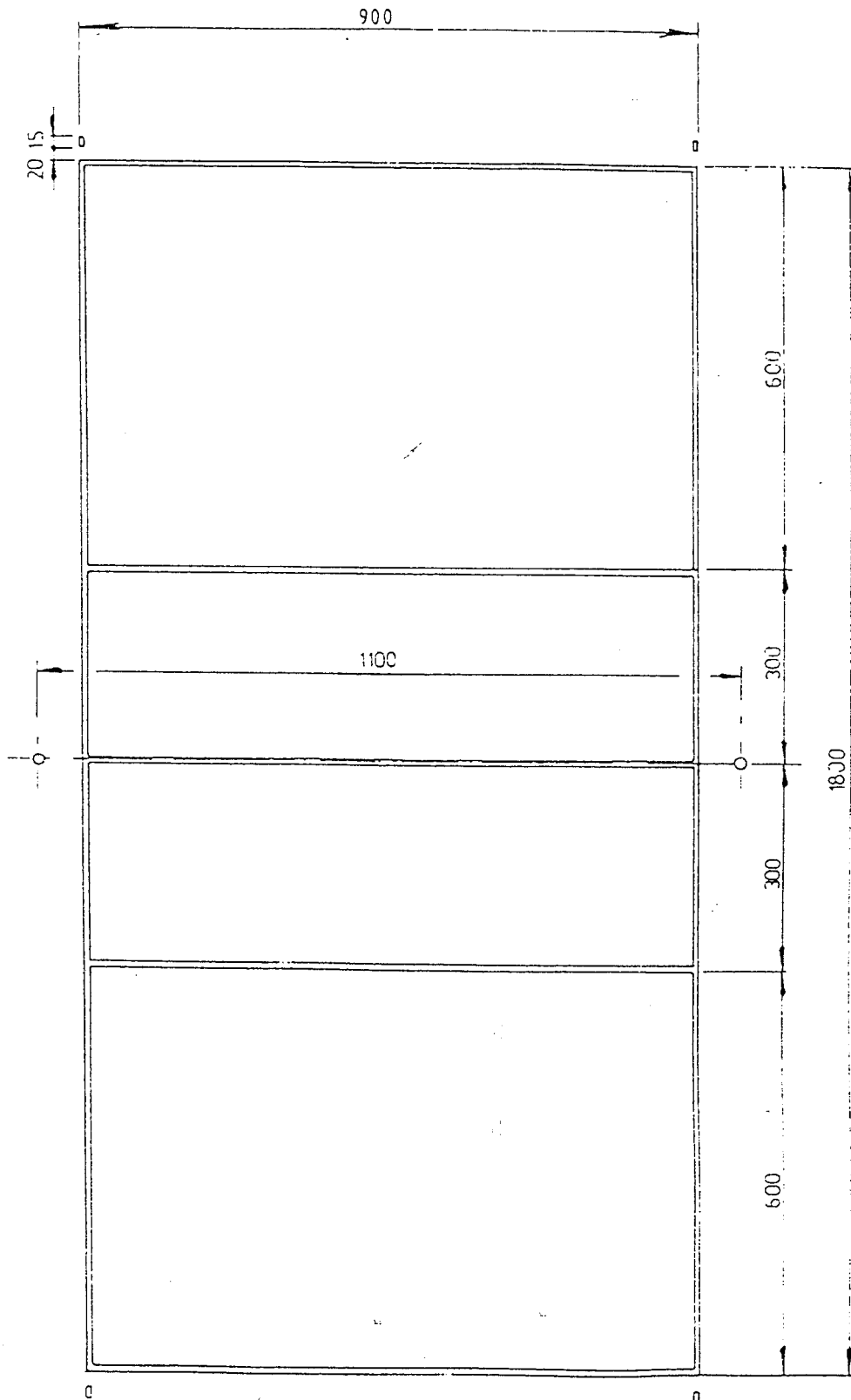
nawierzchnia – szluczna trawa w kolorze zielonym
linie rozgraniczające o szerokości 5,0 cm w kolorze białym



BUDOWA BŁOSKA WIELOFUNKCYJNEGO				
URZĄD MIASTA I GMINY W TRZEMESZNE				
UL. GEN. H. DĄBROWSKIEGO 2. 62-240 TRZEMESZNO				
KRUCHOWO, DZ. NR 191/3 GMINA TRZEMESZNO				
INWESTOR	BOISKO DO PIŁKI RĘCZNEJ		RYS.	SKALA
LOKALIZACJA	TECH. BUD. IRENEUSZ BRZEZIŃSKI		3	1:150
PRZEDMIOT				
AUTOR				

BOISKO DO SIATKÓWKI 1:100

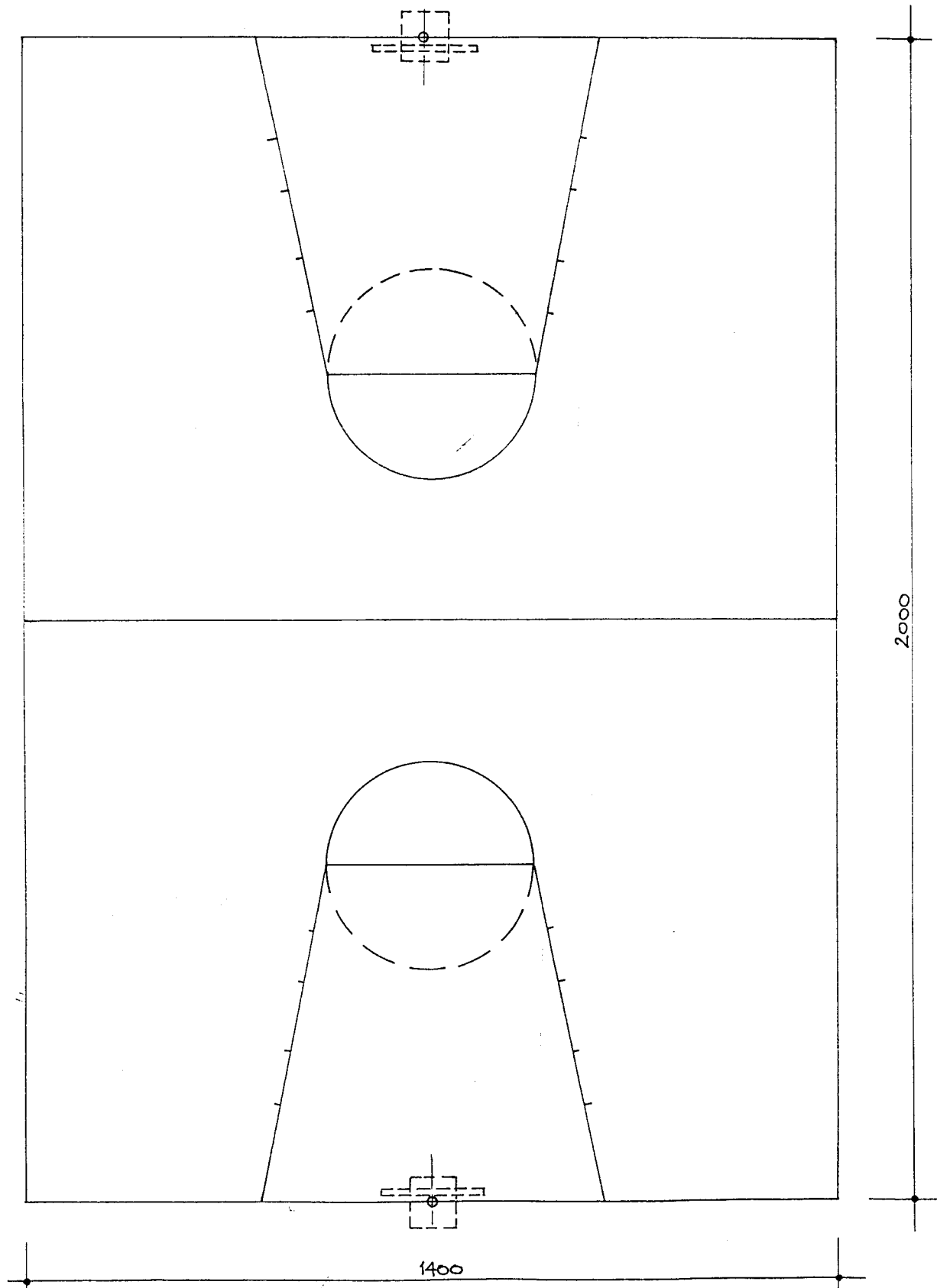
nawierzchnia sztuczna trawa w kolorze czerwonym
linie rozgraniczające o szerokości 5,0 cm w kolorze żółtym



BUDOWA BOISKA WIELOFUNKCYJNEGO			
NWESTOR	URZĄD MIASTA I GMINY W TRZEMESZNI UL. GEN. H. DĄBROWSKIEGO 2, 62-240 TRZEMESZNO		
LOKALIZACJA	KRUCHOWO, DZ. NR 191/3 GMINA TRZEMESZNO		
PRZEDMIOT	BOISKO DO SIATKÓWKI	RYS.	SKALA
AUTOR	TECH. BUD. IRENEUSZ BRZEZIŃSKI	4	1:100

BOISKO DO KOSZYKÓWKI 1:100

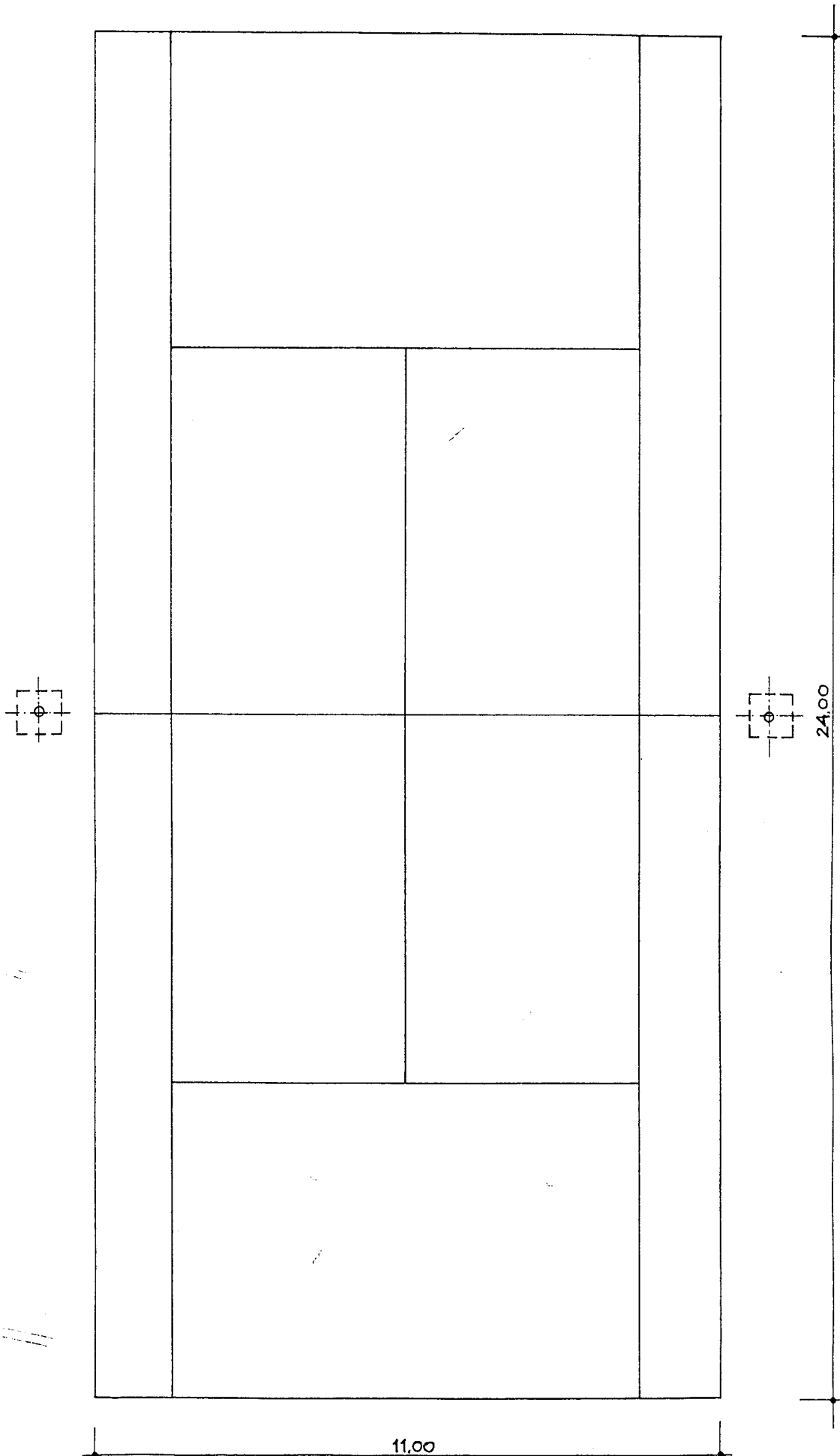
nawierzchnia sztuczna trawa w kolorze zielonym
linie rozgraniczające o szerokości 5,0 cm w kolorze niebieskim



BUDOWA BOISKA WIELOFUNKCYJNEGO				
INWESTOR	URZĄD MIASTA I GMINY W TRZEMESZNI UL. GEN. H. DABROWSKIEGO 2, 62-240 TRZEMESZNO			
LOKALIZACJA	KRUCHOWO, DZ. NR 191/3 GMINA TRZEMESZNO			
PRZEDMIOT	BOISKO DO KOSZYKÓWKI	RYS.	SKALA	
AUTOR	TECH. BUD. IRENEUSZ BRZEZINSKI	5	1:100	

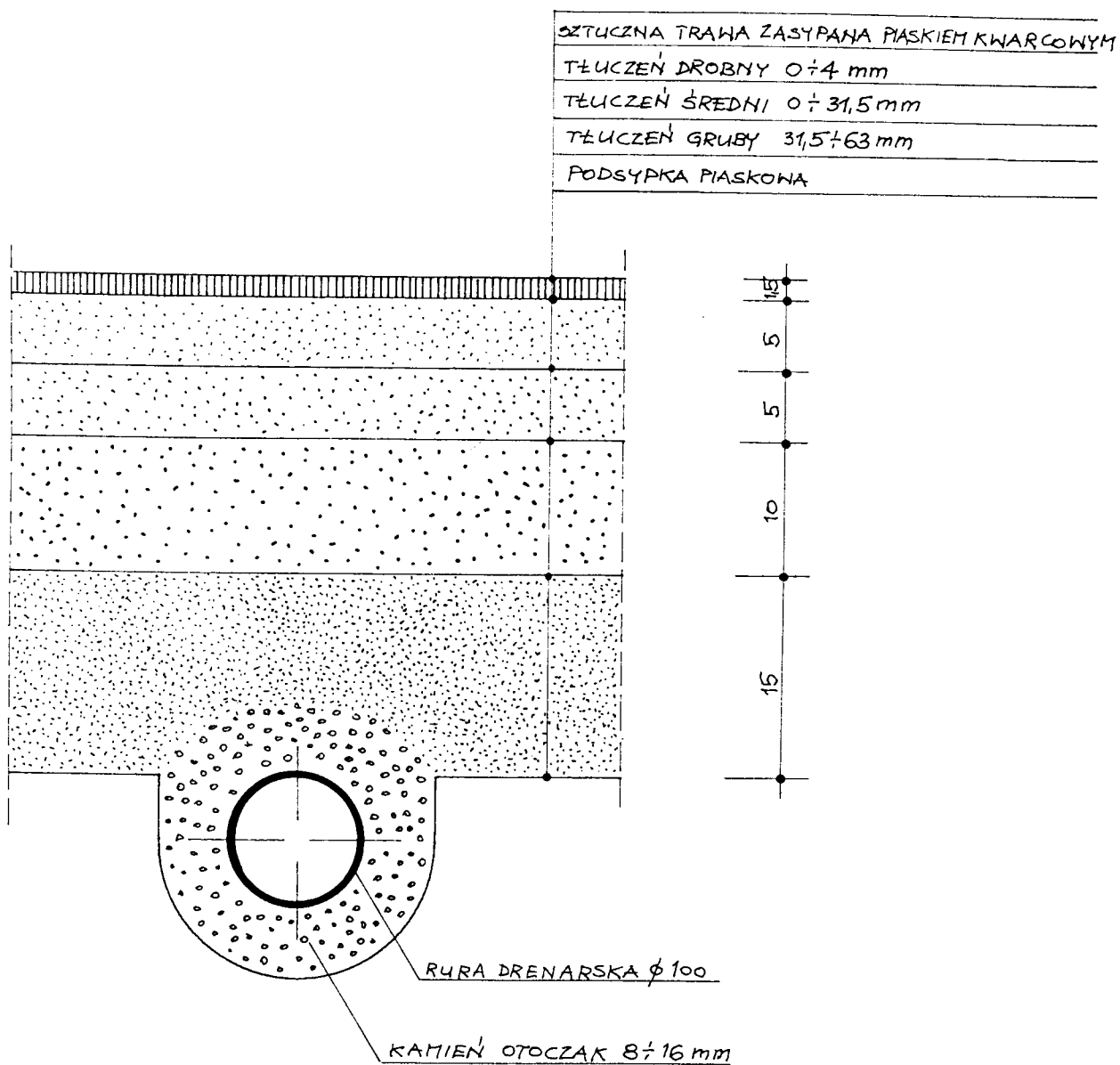
KORT TENISOWY 1:100

nawierzchnia sztuczna trawa w kolorze czerwonym
linie rozgraniczające o szerokości 5,0 cm w kolorze białym

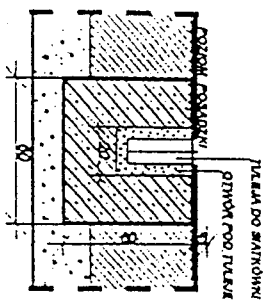


BUDOWA BIOSKA WIELOFUNKCYJNEGO			
URZĄD MIASTA I GMINY W TRZEMESZNI			
UL. GEN. H. DĄBROWSKIEGO 2, 62-240 TRZEMESZNO			
KRUCHOWO, DZ. NR 191/3 GMINA TRZEMESZNO			
INWESTOR	KORT TENISOWY		SKALA
LOKALIZACJA	RYS. 6		1:100
PRZEDMIOT	TECH. BUD. IRENEUSZ BRZEZIŃSKI		
AUTOR			

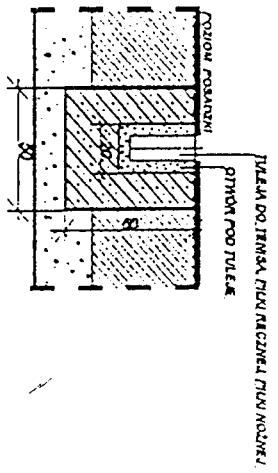
PRZEKRÓJ PRZEZ NAWIERZCHNIĘ 1:5



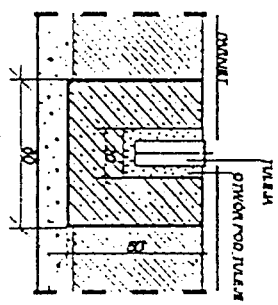
BUDOWA BIOSKA WIELOFUNKCYJNEGO			
INWESTOR	URZĄD MIASTA I GMINY W TRZEMESZNI UL. GEN. H. DĄBROWSKIEGO 2, 62-240 TRZEMESZNO		
LOKALIZACJA	KRUCHOWO, DZ. NR 191/3 GMINA TRZEMESZNO		
PRZEDMIOT	PRZEKRÓJ PRZEZ NAWIERZCHNIĘ	RYS.	SKALA
AUTOR	TECH. BUD. IRENEUSZ BRZEZIŃSKI	7	1:5



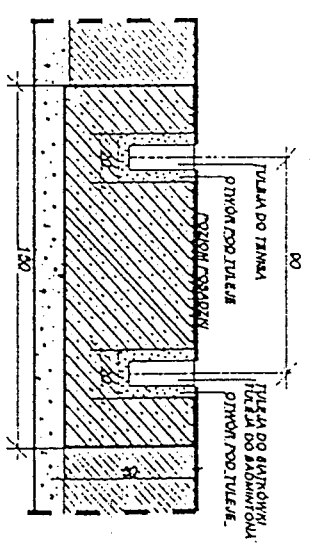
FUNDAMENT POD TULEJE DO SIATKÓWKI
- o wymiarach 80 x 80 x 80 cm



FUNDAMENT POD TULEJE DO TENISA
- o wymiarach 80 x 80 x 80 cm



FUNDAMENT I TULEJE MONTOWANA W PARKIECIE
- o wymiarach 80 x 80 x 80 cm



ZEBPOŁONY FUNDAMENT POD SIATKÓWKĘ I TENISA
- o wymiarach 80 x 150 x 80 cm

GLĘBOKOŚĆ OTWORU W FUNDAMENCIE DLA SPRZĘTU KRAJOWEGO min. 50 cm,
DLA SPRZĘTU SCHELDE INT. Min. 40 cm

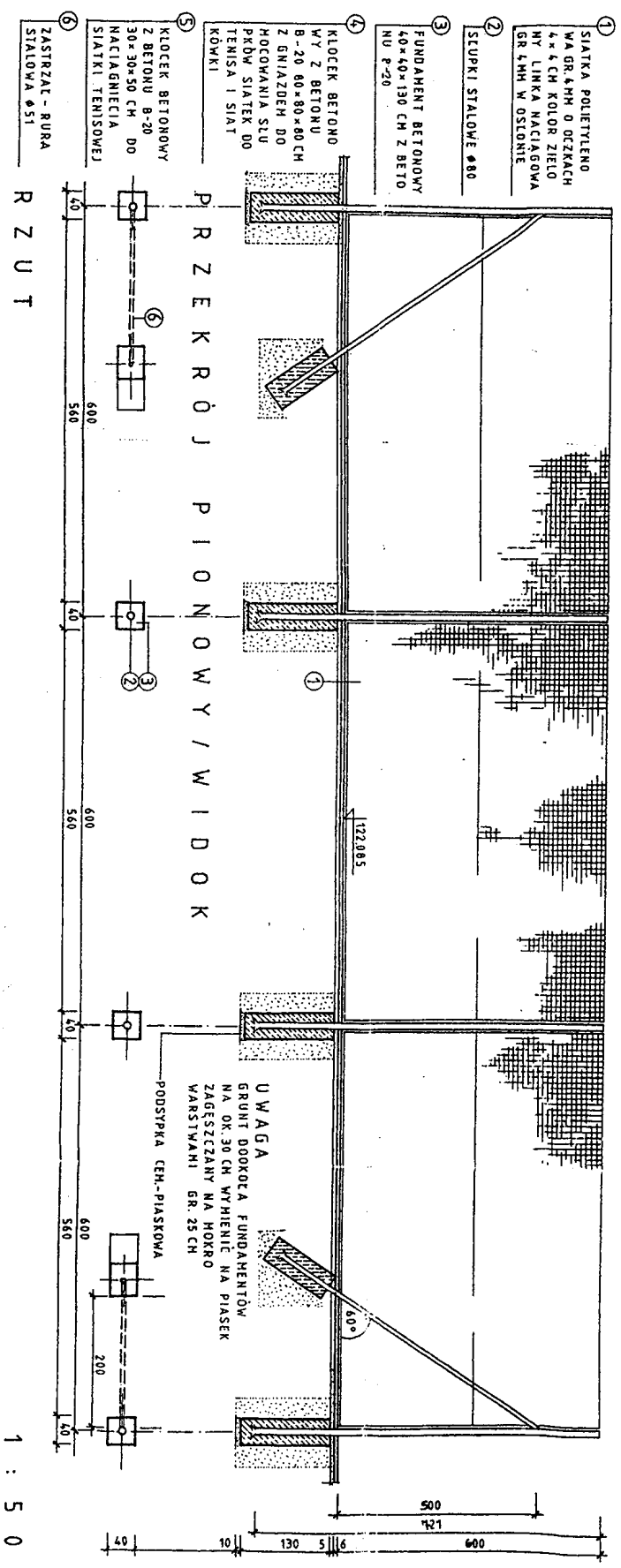
TYTUŁ RYSUNKU:

SCHEMAT FUNDAMENTÓW POD SPRZĘT SPORTOWY

DATA

BUDOWA BIOSKA WIELOFUNKCYJNEGO			
NWESTOR	URZĄD MIASTA I GMINY W TRZEMESZNI UL. GEN. H. DĄBROWSKIEGO 2, 62-240 TRZEMESZNO		
LOKALIZACJA	KRUCHOWO, DZ. NR 191/3 GMINA TRZEMESZNO		
PRZEDMIOT	SCHEMAT FUNDAMENTÓW	RYS.	SKALA
AUTOR	TECH. BUD. IRENEUSZ BRZEZIŃSKI	8	1:100

P I Ł K O C H W Y T Y 2 K P L .



① SIATKA POLIETYLENO
MA GR 4MH O ODKZACH
4 x 4 CM KOLOR ZIELO
NY LITKA NACIĄGOWA
GR 4MH W OSŁONIE

② STUPKI STALOWE #80

③ FUNDAMENT BETONOWY
40x40x130 CM Z BETO
NU P-20

④ KŁOCEK BETONO
WY Z BETONU
B-20 80x80x80 CM
Z GNIAZDEM DO
HOCOWANIA SŁU
PKÓW SIATEK DO
TENISA I SIAT
KÓWKI

⑤ KŁOCEK BETONOWY
Z BETONU B-20
30x30x50 CM DO
NACIĄGNIĘCIA
SIATEKI TENISOWEJ

⑥ ZASTRZAŁ - RURA
STALOWA #51

⑦ KOSTKA BRUKOWA
PODSYPKA CEH.-PIASK

UWAGA
GRUNTI DODKOWA FUNDAMENTÓW
NA OK. 30 CM WTMIENTE NA HOKRO
ZAGĘSZCZANY NA PIASEK
WARSTWAMI GR. 25 CM

PODSYPKA CEH.-PIASKOWA

⑧ SŁOTCZNA TRAWA
WARSTWA ELAST

P R Z E K R Ó J 1 - 1

FUNDAMENTY URZĄDZEŃ SPORTOWYCH BETONOWE Z BETONU B-20
PEŁNA PODBUDOWA W DOŁOŻONYM PASIE NA CAŁEJ DŁUGOŚCI BOISKA ZGODNIE Z RYS.NR

LOKALIZACJA	BOJSKO WIELOFUNKCYJNE
OBJEKT	PIŁKOCHWYTY
SKALA 1:100	
SKALA 1:50	
OPRACOWAŁ	tech. Bud. Inżenieur Brzezinski

Inżenieur Brzezinski
upr. bud. 15000
K. nr: 15000