

USŁUGI GEODEZYJNE  
**„GEODETA”**  
 Krzysztof Grykałowski  
 62-200 GNIEZNO, ul. Zabłockiego 30/4  
 ☎ (061) 425-14-47, 0 604 505 988  
 NIP 784-102-91-35, Regon 630833399

# MAPA ZASADNICZA

Skala 1: 500

Nr KERG 91X-27/07  
 Nr Dz. Z. 10194/07

Woj. wielkopolskie  
 Powiat: **gnieźnieński**  
 Gmina: **TRZEMESZNO**  
 Obręb: **NIEWOLNO**  
 Ark. 1 Dz.61/2 Sekcja: 364.431.133.4  
 KW. 51642  
 Pow. 0.0923 ha  
 Wl. GMINA TRZEMESZNO

STAN NA DZIEŃ 07.01.2008 r.  
 ZASIĘG AKTUALIZACJI

**WOLNO REPRODUKOWAĆ  
 PO NANIESIENIU PROJEKTU**


Nie wyklucza się istnienia w terenie innych nie wykazanych na niniejszej mapie urządzeń podziemnych, które nie były zgłoszone do inwentaryzacji.

Wszelkie trwałe obiekty budowlane podlegają wytyczeniu przez jednostki wykonawstwa geodezyjnego (Ustawa z dnia 17.05.1989 roku Prawo Geodezyjne Kartograficzne Art.27 ust.2 pkt.2 Dz.U. Nr 20, oraz Ustawa z dnia 7.07.1994- Prawo Budowlane Art. 43 p.1 Dz.U Nr 89/94)

**MAPA NINIEJSZA MOŻE SŁUżyć DO CELÓW  
 PROJEKTOWYCH**

Zgodnie z art. 18 ustawy z dnia 17.05.1989 r. - Prawo geodezyjne i kartograficzne (Dz.U. z 2006r. Nr 14, poz. 114, ze zm.) rozpowszechnianie, rozprowadzenie oraz reprodukowanie w celu rozpowszechniania i rozprowadzania niniejszej mapy wymaga zezwolenia Starosty Gnieźnieńskiego

Krzysztof Grykałowski  
 geodeta uprawniony nr 18721  
 ul. Zabłockiego 30/4, ☎ 425-14-47  
 62-200 GNIEZNO



Starostwo Powiatowe w Gnieźnie  
 Powiatowy Biuro Dokumentacji  
 Geodezyjnej i Kartograficznej

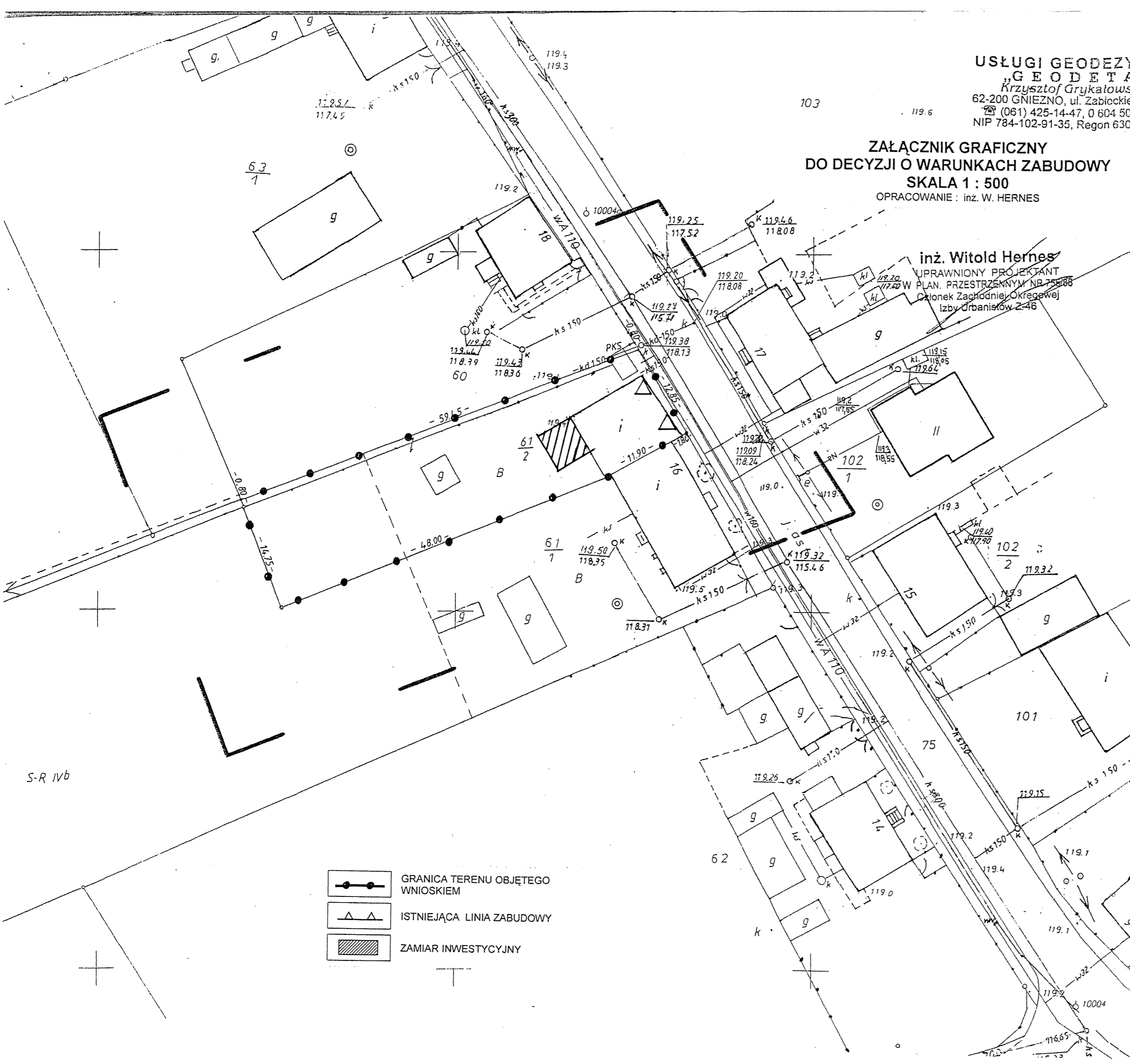
W obszarze oznaczonym linią..... dokonano aktualizacji treści mapy zasadniczej. Dokumenty z pomiaru uzupełniającego powzięte do czasu powiatowego w dniu 10 STY. 2008 i zatwierdzone pod m. S.W. 21107. Niniejsza mapa może służyć do celów projektowych. Projektowane obiekty budowlane wymagające pozwoleń na budowę podlegają wytyczeniu i inwentaryzacji wykonawczej przez jednostki uprawnione do wykonywania prac geodezyjnych.




10 STY. 2008 Starosta Gnieźnieńskiego  
 (miejscowość i data)  
 Alina Fliszkowska  
 st. geodeta

## ZAŁĄCZNIK GRAFICZNY DO DECYZJI O WARUNKACH ZABUDOWY SKALA 1 : 500 OPRACOWANIE : inż. W. HERNES

inż. Witold Hernes  
 UPRAWNIENY PROJEKTANT

W PLAN. PRZESTRZENNYM NR 75088  
 Czynnik Zachodniej Okręgowej  
 Izby Urbanistów Z.46



-  GRANICA TERENU OBJĘTEGO WNIOSKIEM
-  ISTNIEJĄCA LINIA ZABUDOWY
-  ZAMIAR INWESTYCYJNY

S-R IVb