






LEGENDA

-  nawierzchnia jezdni z kostki betonowej gr. 8cm kolor szary
-  nawierzchnia opaski z kostki betonowej gr. 8cm kolor czerwony
-  nawierzchnia zjazdów z kostki betonowej gr. 8cm kolor grafitowy
-  połączenie naw. projektowanej z ist. naw. bitumiczną jezdni opornikiem drogowym 10x25x100cm
-  przepust

MAPA ZASADNI

Skala 1: 500

Nr KERG
Nr Dz. Z. T602-2 / 1340 /

Woj. wielkopolskie
Powiat gnieźnieński
Obręb Trzemeszno
Miasto Trzemeszno
Ark. 6 Dz. wg zasięgu
Sekcja 364.431.241.1

Stan na dzień : 2009.03.03

--- ZASIĘG AKTUALIZACJI

WOLNO REPRODUKOWAĆ PO NANIESIENIU PROJEKTU

Mapa niniejsza może służyć do celów projektowych

Nie wyklucza się istnienia w terenie innych podziemnych dla których brak było informacji bra zostały odnotowane w czasie inwentaryzacji aparaturą elektroniczną.

Wszelkie trwałe obiekty budowlane podlegają przez jednostki wykonawstwa geodezyjnego 17.05.1989r. Prawo Geodezyjne i Kartograficzne Dz.U.Nr 20, oraz ustawą z dnia 7.07.1994r. Art. 43p. 1 Dz.U.Nr 89/94

Zgodnie z art. 18 ustawy z dnia 17.05.1989r. - Prawo Kartograficzne (tj. Dz.U.2000r. Nr 100 poz. 1705.1989r. rozporządzenie oraz rozporządzenie techniczne, wymaga zezwolenia Starosty Gniezno

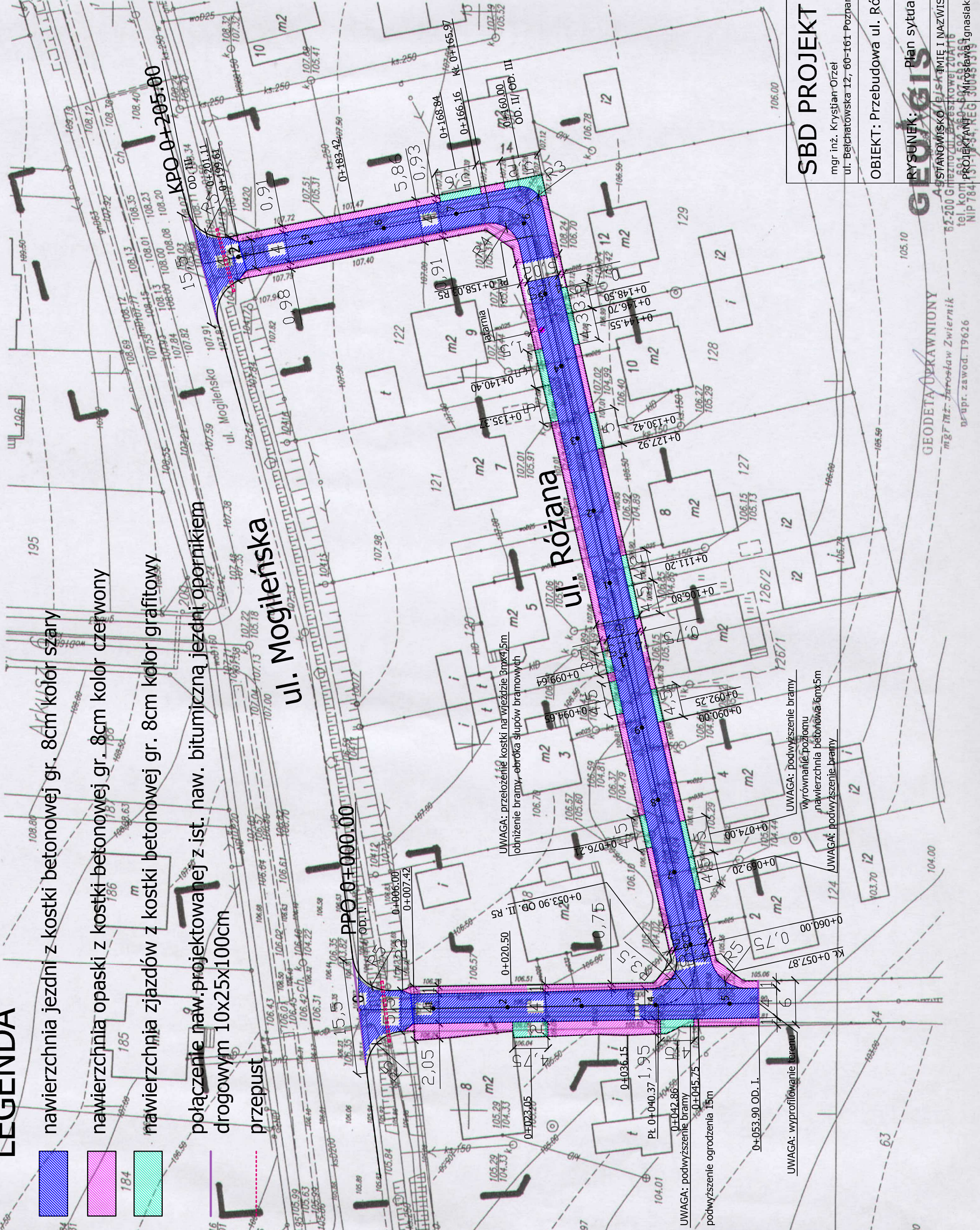
Starostwo Powiatowe w Gnieźnie
Powiatowy Dział Geodezyjno-Kartograficzny
ul. Wolności 13, 62-200 Trzemeszno
tel. 71 733 10 10
e-mail: geod@powiat.gniezno.pl

03 MAR. 2009

INWESTOR
Gmina Trzemeszno
ul. Dąbrowskiego 2
62-240 Trzemeszno

RYSunEK: Plan sytuacyjny
NR 4
SKALA 1:500

PODPIIS
DATA
476/87/Pw 04.2009



SBD PROJEKT
mgr inż. Krystian Orzel
ul. Bełchatowska 12, 60-161 Poznań

OBIEKT: Przebudowa ul. Różanej w Trzemesznie
03 MAR. 2009

GEODETA DZIAŁAWIONY
mgr inż. Jarosław Zwiernik
ul. Główna 10, 62-200 Trzemeszno
tel. 71 733 10 10
NIP 784 103 704 103

PROJEKTANT
Mirosława Ignasiak